

**UCHWAŁA NR LXIV.618.2024**  
**RADY GMINY MIŃSK MAZOWIECKI**

z dnia 14 marca 2024 r.

**w sprawie zaliczenia dróg do kategorii dróg gminnych oraz ustalenia przebiegu istniejących dróg gminnych**

Na podstawie art. 18 ust. 2 pkt. 15 ustawy z dnia 4 listopada 2022 r. (Dz. U. z 2023 r. poz. 40ze zm.) oraz art. 7 ust. 2 i 3 ustawy z dnia 9 lutego 2023 roku o drogach publicznych tj. (Dz. U. z 2024 r. poz. 320), po zasięgnięciu opinii Zarządu Powiatu Mińskiego - uchwała nr 1309/24 Zarządu Powiatu z dnia 22 stycznia 2024 r. oraz Uchwałą nr 1308/24 Zarządu Powiatu z dnia 22 stycznia 2024 r., uchwała się co następuje:

**§ 1.** 1. Zaliczyć do kategorii dróg gminnych odcinki dróg położonych w miejscowościach:

- 1) Gliniak – ul. Mazowiecka: odcinek drogi stanowiący przedłużenie drogi gminnej nr 220822W do granicy miasta Mińsk Mazowiecki, przebieg zgodnie załącznikiem nr 1 do uchwały.
- 2) Stare Zakole – ul. Sosnowa: odcinek drogi od ul. Wspólnej do granicy działki nr ewid. 150 w Starym Zakolu, przebieg zgodnie załącznikiem nr 2 do uchwały.

**§ 2.** 1. Ustala się przebieg drogi gminnej nr 220801W, stanowiącej ulicę Brzozową w Zamieniu w następujący sposób: Zamienie, ul. Brzozowa (od Jędrzejnik gr. gminy Dębe Wielkie do dr. krajowa nr 50), zgodnie z załącznikiem nr 3 do niniejszej uchwały.

2. Ustala się przebieg drogi gminnej nr 220802W, stanowiącej drogę bez nazwy i ulicę: Sosnową i Willową w Podrudziu oraz ulicę Osiedlową w Zamieniu w następujący sposób: (Choszczak) gr. gminy Dębe Wielkie – Porudzie – dr. krajowa nr 50 (Zamienie), zgodnie z załącznikiem nr 4 do niniejszej uchwały.

3. Ustala się przebieg drogi gminnej nr 220803W, stanowiącej drogę bez nazwy w Gamratce, Stojadłach i Podrudziu w następujący sposób: (Ruda) gr. gminy Dębe Wielkie – Gamratka – dr. powiatowa nr 2222W (Kędzierak), zgodnie z załącznikiem nr 5 do niniejszej uchwały.

4. Ustala się przebieg drogi gminnej nr 220804W, stanowiącej ulicę: Kościelną w Zamieniu, Wspólną w Maliszewie, ciąg dróg bez nazwy w Klukach i Hłówcu oraz ulicę Dywizjonu 303 i Akacyjną w Grabinie, w następujący sposób: dr. krajowa nr 50 (Zamienie) – Maliszew– Hłówiec – Grabina – gr. gminy Siennica (Pogorzel Nowa), zgodnie z załącznikiem nr 6 do niniejszej uchwały.

5. Ustala się przebieg drogi gminnej nr 220805W, stanowiącej drogę bez nazwy w Wólce Hłowieckiej, Hłówcu, Klukach, Prusach, Gliniaku i Cielechowiźnie w następujący sposób: dr. Wojewódzka nr 802, ul. Graniczna w Gliniaku, drogi bez nazwy w Cielechowiźnie, Prusach, Klukach, Hłówcu i Wólce Hłowieckiej do gr. gminy Siennica (Grzebowilk), zgodnie z załącznikiem nr 7 do niniejszej uchwały.

6. Ustala się przebieg drogi gminnej nr 220806W, stanowiącej drogę bez nazwy w Żukowie i Brzózem w następujący sposób: (Cyganka) dr. powiatowa nr 2219W – Żuków – gr. gminy Stanisławów (Ładzyń), zgodnie z załącznikiem nr 8 do niniejszej uchwały.

7. Ustala się przebieg drogi gminnej nr 220808W, stanowiącej ulicę Wesołą i Prosta w Barczącej oraz drogę bez nazwy w Chmielewie w następujący sposób: dr. powiatowa 2230W (Barcząca) – przejazd PKP (LK2) – Barcząca – Chmielew – gr. gminy Siennica (Krzywica), zgodnie z załącznikiem nr 9 do niniejszej uchwały.

8. Ustala się przebieg drogi gminnej nr 220809W, stanowiącej ulicę Leśną w Stojadłach w następujący sposób: Stojadła, ul. Leśna (od Stojadła ul. Kołbielska do gr. gminy Dębe Wielkie), zgodnie z załącznikiem nr 10 do niniejszej uchwały.

9. Ustala się przebieg drogi gminnej nr 220810W, stanowiącej drogę bez nazwy w Mikanowie, w następujący sposób: dr. wojewódzka nr 802 – Mikanów – gr. gminy Siennica (dr. gminna nr 221140W – Strugi), zgodnie z załącznikiem nr 11 do niniejszej uchwały.

10. Ustala się przebieg drogi gminnej nr 220811W, stanowiącą ciąg ulic: Wczasową w Hucie Mińskiej, Wspólną w Mariance, Szkolną i Wspólną w Starym Zakolu, Sportową w Zakolu Wiktorowo oraz Jasną w Barczącej, w następujący sposób: dr. wojewódzka nr 802 – Mariana – Zakole Wiktorowo – dr. gminna nr 220808W (Barcząca), zgodnie z załącznikiem nr 12 do niniejszej uchwały.

11. Ustala się przebieg drogi gminnej nr 220812W, stanowiącej ulicę Długą w Budach Barcząckich w następujący sposób: Budy Barcząckie, ul. Długa (od dr. powiatowa nr 2230W do gr. gminy Ceglów), zgodnie z załącznikiem nr 13 do niniejszej uchwały.

12. Ustala się przebieg drogi gminnej nr 220813W, stanowiącej ulicę Miodową w Mariance oraz drogę bez nazwy w Chmielewie w następujący sposób: dr. gminna nr 220811W – Mariana – Chmielew – dr. gminna nr 220808W zgodnie z załącznikiem nr 14 do niniejszej uchwały.

13. Ustala się przebieg drogi gminnej nr 220814W, stanowiącej ulicę Wojska Polskiego w Koloni Janów i odcinek ulicy Lotniczej w Budach Barcząckich oraz drogę bez nazwy w Chmielewie w następujący sposób: dr. krajowa nr 2 – Kolonia Janów – Budy Barcząckie – dr. gminna nr 220812W, zgodnie z załącznikiem nr 15 do niniejszej uchwały.

14. Ustala się przebieg drogi gminnej nr 220815W, stanowiącej ulicę Piękna i Św. Józefa w Nowych Osinach, odcinek ulicy Natolin i ulicę Jabłoniową w Starej Niedziałce, w następujący sposób: dr. krajowa nr 2 – Nowe Osiny – Stara Niedziałka – dr. powiatowa nr 2227W, zgodnie z załącznikiem nr 16 do niniejszej uchwały.

15. Ustala się przebieg drogi gminnej nr 220816W, stanowiącej ulicę Miodową w Nowych Osinach i ulicę Wiejską w Osinach, w następujący sposób: dr. krajowa nr 2 – Osiny – dr. gminna nr 220815W (Nowe Osiny), zgodnie z załącznikiem nr 17 do niniejszej uchwały.

16. Ustala się przebieg drogi gminnej nr 220817W, stanowiącej drogę bez nazwy w Arynowie, ulicę Wspólną w Królewcu, ulicę Prosta i Koszykową w Wólce Mińskiej, w następujący sposób: dr. gminna nr 220821W (Karolina) – dr. powiatowa nr 2223W – Wólka Mińska – Królewiec – dr. krajowa nr 50 (Arynów), zgodnie z załącznikiem nr 18 do niniejszej uchwały.

17. Ustala się przebieg drogi gminnej nr 220818W, stanowiącej drogę bez nazwy w Żukowie i ulicę Kościelną w Brzózem, w następujący sposób: dr. krajowa nr 50 – Brzoze – Żuków – dr. powiatowa nr 2219W (Cyganka) zgodnie z załącznikiem nr 19 do niniejszej uchwały.

18. Ustala się przebieg drogi gminnej nr 220819W, stanowiącej ulicę Długą w Brzózem, drogę bez nazwy w Dłużce i Karolinie oraz ulicę Długą w Starej Niedziałce, w następujący sposób: dr. krajowa nr 50 – Brzoże – Dłużka – Karolina – Stara Niedziałka – dr. powiatowa nr 2227W, zgodnie z załącznikiem nr 20 do niniejszej uchwały.

19. Ustala się przebieg drogi gminnej nr 220820W, stanowiącej ulicę Leśną i Północną w Brzózem oraz drogę bez nazwy w Borku Mińskim, w następujący sposób: dr. gminna nr 220806W – Brzoże – pod Ładzyniem – pod Borkiem – Borek Miński – dr. powiatowa nr 2223W, zgodnie z załącznikiem nr 21 do niniejszej uchwały.

20. Ustala się przebieg drogi gminnej nr 220821W, stanowiącej drogę bez nazwy w Dłużce oraz ulice: Główną w Karolinie i Miłosza w Starej Niedziałce, w następujący sposób: gr. gminy Jakubów (Leontyna) – Dłużka oraz droga serwisowa SL-07 (A2 obwodnica Mińska Mazowieckiego) – Karolina (ul. Główna) – Miłosza (Stara Niedziałka) do dr. powiatowa nr 2227W – zgodnie z załącznikiem nr 22 do niniejszej uchwały.

21. Ustala się przebieg drogi gminnej nr 220822W, stanowiącej ulicę Kościelną w Królewcu, w następujący sposób: Królewiec, ul. Kościelna (od dr. gminna nr 220817W do gr. Miasta Mińsk Mazowiecki), zgodnie z załącznikiem nr 23 do niniejszej uchwały.

22. Ustala się przebieg drogi gminnej nr 220823W, stanowiącej ulicę Boczną w Królewcu, w następujący sposób: Królewiec, (Boczna) (od dr. Gminna nr 220817W do gr. Miasta Mińsk Mazowiecki), zgodnie z załącznikiem nr 24 do niniejszej uchwały.

23. Ustala się przebieg drogi gminnej nr 220824W, stanowiącej drogę bez nazwy w Arynowie, w następujący sposób: Stojadła, ul. Stanisławowska – przejazd PKP (LK13) – Arynów, zgodnie z załącznikiem nr 25 do niniejszej uchwały.

24. Ustala się przebieg drogi gminnej nr 220825W, stanowiącej ulicę Słoneczna w Stojadłach, w następujący sposób: Stojadła, ul. Słoneczna (od dr. krajowa nr 2 (Stojadła) do dr. gminna nr 220824W), zgodnie z załącznikiem nr 26 do niniejszej uchwały.

25. Ustala się przebieg drogi gminnej nr 220826W, stanowiącej ulicę Mińską w Stojadłach, w następujący sposób: Stojadła, ul. Mińska (od Stojadła, ul. Stanisławowska do gr. Miasta Mińsk Mazowiecki), zgodnie z załącznikiem nr 27 do niniejszej uchwały.

26. Ustala się przebieg drogi gminnej nr 220827W, stanowiącej ulicę Szkolną w Hucie Mińskiej, drogę bez nazwy w Cielechowiźnie, ulicę Szkolną i Sarnią w Gliniaku, drogę bez nazwy w Chochole w następujący sposób: dr. wojewódzka nr 802 (Huta Mińska) – Cielechowizna – Chochół, zgodnie z załącznikiem nr 28 do niniejszej uchwały.

27. Ustala się przebieg drogi gminnej nr 220828W, stanowiącej ulicę Mazowiecką w Gliniaku, w następujący sposób: Gliniak, ul. Mazowiecka (od dr. gminna nr 220827W do gr. Miasta Mińsk Mazowiecki), zgodnie z załącznikiem nr 29 do niniejszej uchwały.

28. Ustala się przebieg drogi gminnej nr 220829W, stanowiącej ulicę Spacerową w Gliniaku, w następujący sposób: Gliniak, ul. Spacerowa (od dr. gminna nr 220828W do gr. miasta Mińsk Mazowiecki), zgodnie z załącznikiem nr 30 do niniejszej uchwały.

29. Ustala się przebieg drogi gminnej nr 220830W, stanowiącej ulicę Łukową w Zamieniu, ulicę Graniczną i Letniskową w Maliszewie, drogę bez nazwy w Tartaku i Chochole oraz ulicę Długą w Gliniaku w następujący sposób: dr. krajowa nr 50 (Zamienie) – Tartak – Gliniak, ul. Długa – dr. gminna nr 220828W, zgodnie z załącznikiem nr 31 do niniejszej uchwały.

30. Ustala się przebieg drogi gminnej nr 220831W, stanowiącej ulicę Osiedlową w Targówce i ulicę Jesionową w Nowych Osinach, w następujący sposób: dr. powiatowa nr 2230W – Targówka, ul. Osiedlowa – Nowe Osiny, ul. Jesionowa – dr. krajowa nr 2, zgodnie z załącznikiem nr 32 do niniejszej uchwały.

31. Ustala się przebieg drogi gminnej nr 220832W, stanowiącej drogę bez nazwy w Grębiszewie i Wólce Łowieckiej, w następujący sposób: dr. gminna nr 220804W (Maliszew) – Wólka Łowiecka – dr. powiatowa nr 2245W, zgodnie z załącznikiem nr 33 do niniejszej uchwały.

32. Ustala się przebieg drogi gminnej nr 220833W, stanowiącej drogę bez nazwy w Janowie, ulicę Akacjową w budach Janowskich, ulicę Pałacowa w Anielewie oraz odcinek ulicy Kresowej w Budach Barcząckich, w następujący sposób: dr. krajowa nr 2 (Janów) – Budy Janowskie – Anielew – dr. gminna nr 220812W (Budy Barcząckie), zgodnie z załącznikiem nr 34 do niniejszej uchwały.

33. Ustala się przebieg drogi gminnej nr 220834W, stanowiącej ciąg ulic Wschodniej i Górnej, w Janowie, w następujący sposób: dr. krajowa nr 2 – Janów, ul. Wschodnia, ul. Górna – dr. gminnej nr 220835W, zgodnie z załącznikiem nr 35 do niniejszej uchwały.

34. Ustala się przebieg drogi gminnej nr 220835W, stanowiącej ciąg ulic: Brzozowej (odcinek) w Anielewie, ulicy Majowej i ks. Antoniego Tyszki w Dziękowiznie oraz ulicy Szkolnej w Janowie, w następujący sposób: dr. gminna nr 220833W – Dziękowizna – dr. krajowa nr 2 – Janów – droga gminna nr 220834W, zgodnie z załącznikiem nr 36 do niniejszej uchwały.

35. Ustala się przebieg drogi gminnej nr 220836W, stanowiącej drogę bez nazwy w Ignacowie, w następujący sposób: dr. krajowa nr 2 – Ignaców PGR, zgodnie z załącznikiem nr 37 do niniejszej uchwały.

36. Ustala się przebieg drogi gminnej nr 220837W, stanowiącej odcinek ulicy ks. Antoniego Tyszki w Dziękowiznie, w następujący sposób: dr. gminna nr 220833W – Dziękowizna – dr. gminna nr 220836W (Ignaców), zgodnie z załącznikiem nr 38 do niniejszej uchwały.

37. Ustala się przebieg drogi gminnej nr 220838W, stanowiącej ulicę Leśną w Zamieniu, w następujący sposób: Zamienie, ul. Leśna (od (dr. gminna nr 220208W) gr. gminy Dębe Wielkie do dr. gminna nr 220801W (Zamienie), zgodnie z załącznikiem nr 39 do niniejszej uchwały.

38. Ustala się przebieg drogi gminnej nr 220839W, stanowiącej ulicę Jaśminową w Budach Janowskich, w następujący sposób: Budy Janowskie, ul. Jaśminowa (od dr. gminna nr 220814W do dr. gminnej nr 220835W), zgodnie z załącznikiem nr 40 do niniejszej uchwały.

39. Ustala się przebieg drogi gminnej nr 220840W, stanowiącej ulicę Akacjową w Anielewie, w następujący sposób: Anielew, ul. Akacjowa (od dr. gminna nr 220814W do dr. gminna nr 220835W), zgodnie z załącznikiem nr 41 do niniejszej uchwały.

40. Ustala się przebieg drogi gminnej nr 220841W, stanowiącej ulicę Wspólną i Słoneczną w Janowie, w następujący sposób: dr. krajowej nr 2 – Janów, ul. Wspólna, ul. Słoneczna – dr. gminnej nr 220835W, zgodnie z załącznikiem nr 42 do niniejszej uchwały.

41. Ustala się przebieg drogi gminnej nr 220842W, stanowiącej drogę bez nazwy w Klukach i Prusach, w następujący sposób: Kluki – Przejazd PKP (LK13) – Prusy, zgodnie z załącznikiem nr 43 do niniejszej uchwały.

42. Ustala się przebieg drogi gminnej nr (bez numeru), stanowiącej ulicę Rozwojową w Grębiszewie, w następujący sposób: Grębiszew, ul. Rozwojowa, zgodnie z załącznikiem nr 44 do niniejszej uchwały.

43. Ustala się przebieg drogi gminnej nr (bez numeru), stanowiącej ulicę Wspólną w starym Zakolu, w następujący sposób: Stare Zakole, ul. Wspólna (od dr. powiatowej nr 2230W do dr. gminnej nr 220811W), zgodnie z załącznikiem nr 45 do niniejszej uchwały.

44. Ustala się przebieg drogi gminnej nr (bez numeru), stanowiącej ulicę Krótką w Stojadłach, w następujący sposób: Stojadła, ul. Krótka, zgodnie z załącznikiem nr 46 do niniejszej uchwały.

45. Ustala się przebieg drogi gminnej nr (bez numeru), stanowiącej ulicę Ogrodową w Stojadłach, w następujący sposób: Stojadła, ul. Ogrodowa, zgodnie z załącznikiem nr 47 do niniejszej uchwały.

46. Ustala się przebieg drogi gminnej nr (bez numeru), stanowiącej ulicę Wiśniową w Stojadłach, w następujący sposób: Stojadła, ul. Wiśniowa, zgodnie z załącznikiem nr 48 do niniejszej uchwały.

47. Ustala się przebieg drogi gminnej nr (bez numeru), stanowiącej ulicę Kwiatową w Stojadłach, w następujący sposób: Stojadła, ul. Kwiatowa, zgodnie z załącznikiem nr 49 do niniejszej uchwały.

48. Ustala się przebieg drogi gminnej nr (bez numeru), stanowiącej ulicę Południową w Stojadłach, w następujący sposób: Stojadła, ul. Południowa, zgodnie z załącznikiem nr 50 do niniejszej uchwały.

49. Ustala się przebieg drogi gminnej nr (bez numeru), stanowiącej ulicę Strażacką w Stojadłach, w następujący sposób: Stojadła, ul. Strażacka, zgodnie z załącznikiem nr 51 do niniejszej uchwały.

50. Ustala się przebieg drogi gminnej nr (bez numeru), stanowiącej ulicę Szkolną w Stojadłach, w następujący sposób: Stojadła, ul. Szkolna, zgodnie z załącznikiem nr 52 do niniejszej uchwały.

51. Ustala się przebieg drogi gminnej nr (bez numeru), stanowiącej ulicę Polną w Stojadłach, w następujący sposób: Stojadła, ul. Polna, zgodnie z załącznikiem nr 53 do niniejszej uchwały.

52. Ustala się przebieg drogi gminnej nr (bez numeru), stanowiącej ulicę Wspólną w Stojadłach, w następujący sposób: Stojadła, ul. Wspólna, zgodnie z załącznikiem nr 54 do niniejszej uchwały.

53. Ustala się przebieg drogi gminnej nr (bez numeru), stanowiącej ulicę Książęcą w Stojadłach, w następujący sposób: Stojadła, ul. Książęca, zgodnie z załącznikiem nr 55 do niniejszej uchwały.

54. Ustala się przebieg drogi gminnej nr (bez numeru), stanowiącej ulicę Kołbielską w Stojadłach, w następujący sposób: Stojadła, ul. Kołbielska, zgodnie z załącznikiem nr 56 do niniejszej uchwały.

55. Ustala się przebieg drogi gminnej nr (bez numeru), stanowiącej ulicę Stanisławowską w Arynowie, w następujący sposób: Stojadła, ul. Stanisławowska, zgodnie z załącznikiem nr 57 do niniejszej uchwały.

56. Ustala się przebieg drogi gminnej nr (bez numeru), stanowiącej odcinek ulicy Sosnowej w Starym Zakolu, w następujący sposób: Stare Zakole, ul. Sosnowa (od ul. Wspólnej do granicy działki nr ewid. 150 w Starym Zakolu), zgodnie z załącznikiem nr 58 do niniejszej uchwały.

**§ 3.** Zestawienie tabelaryczne z wykazem dróg stanowi załącznik nr 59.

**§ 4.** Wykonanie uchwały powierza się Wójtowi Gminy Mińsk Mazowiecki.

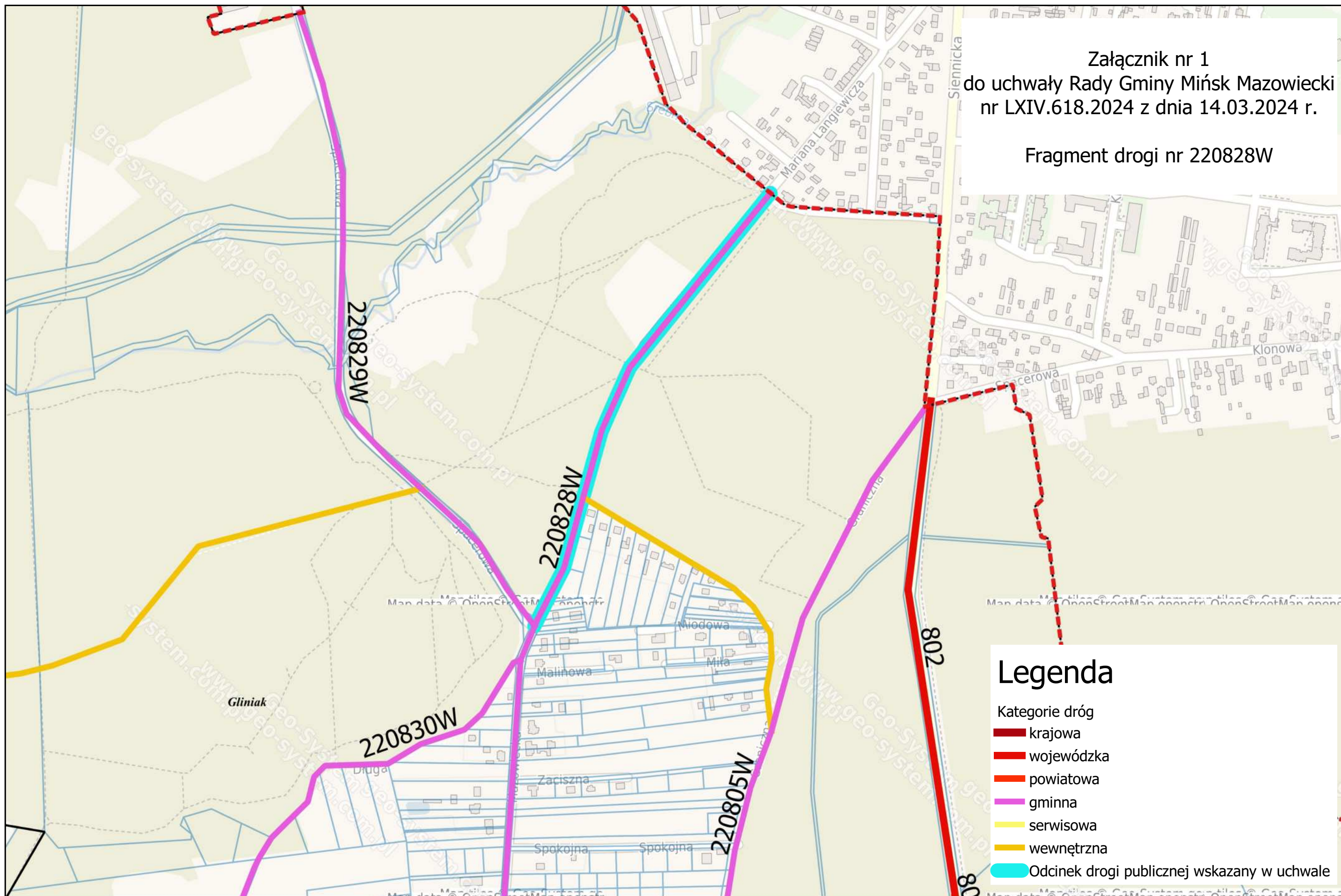
**§ 5.** Uchwała podlega ogłoszeniu w Dzienniku Urzędowym Województwa Mazowieckiego i wchodzi w życie po upływie 14 dni od dnia ogłoszenia.

Przewodniczący Rady  
Gminy Mińsk  
Mazowiecki

**Przemysław  
Paweł Wojda**

Załącznik nr 1  
do uchwały Rady Gminy Mińsk Mazowiecki  
nr LXIV.618.2024 z dnia 14.03.2024 r.

Fragment drogi nr 220828W



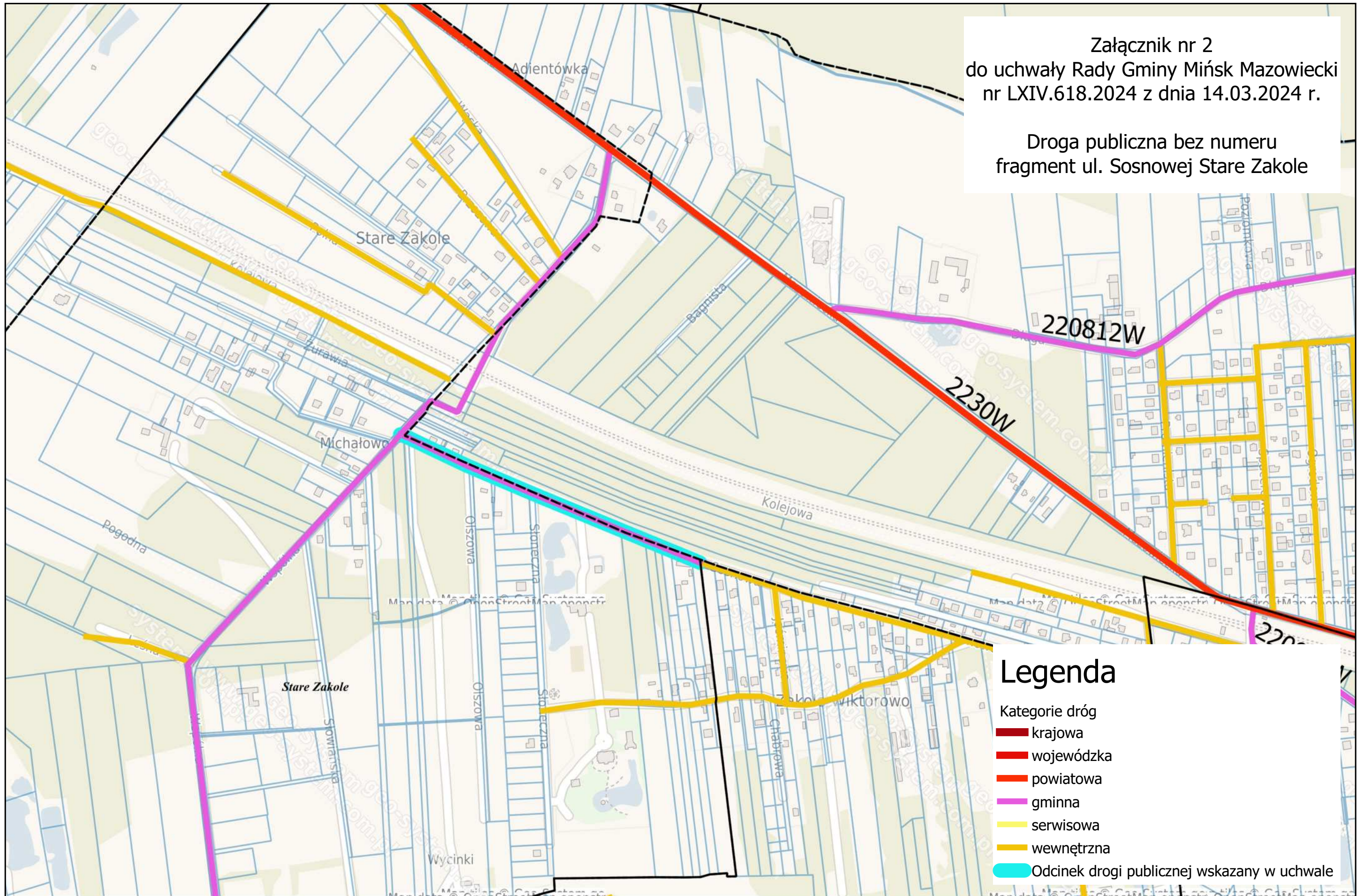
### Legenda

Kategorie dróg

- krajowa
- wojewódzka
- powiatowa
- gminna
- serwisowa
- wewnętrzna
- Odcinek drogi publicznej wskazany w uchwale

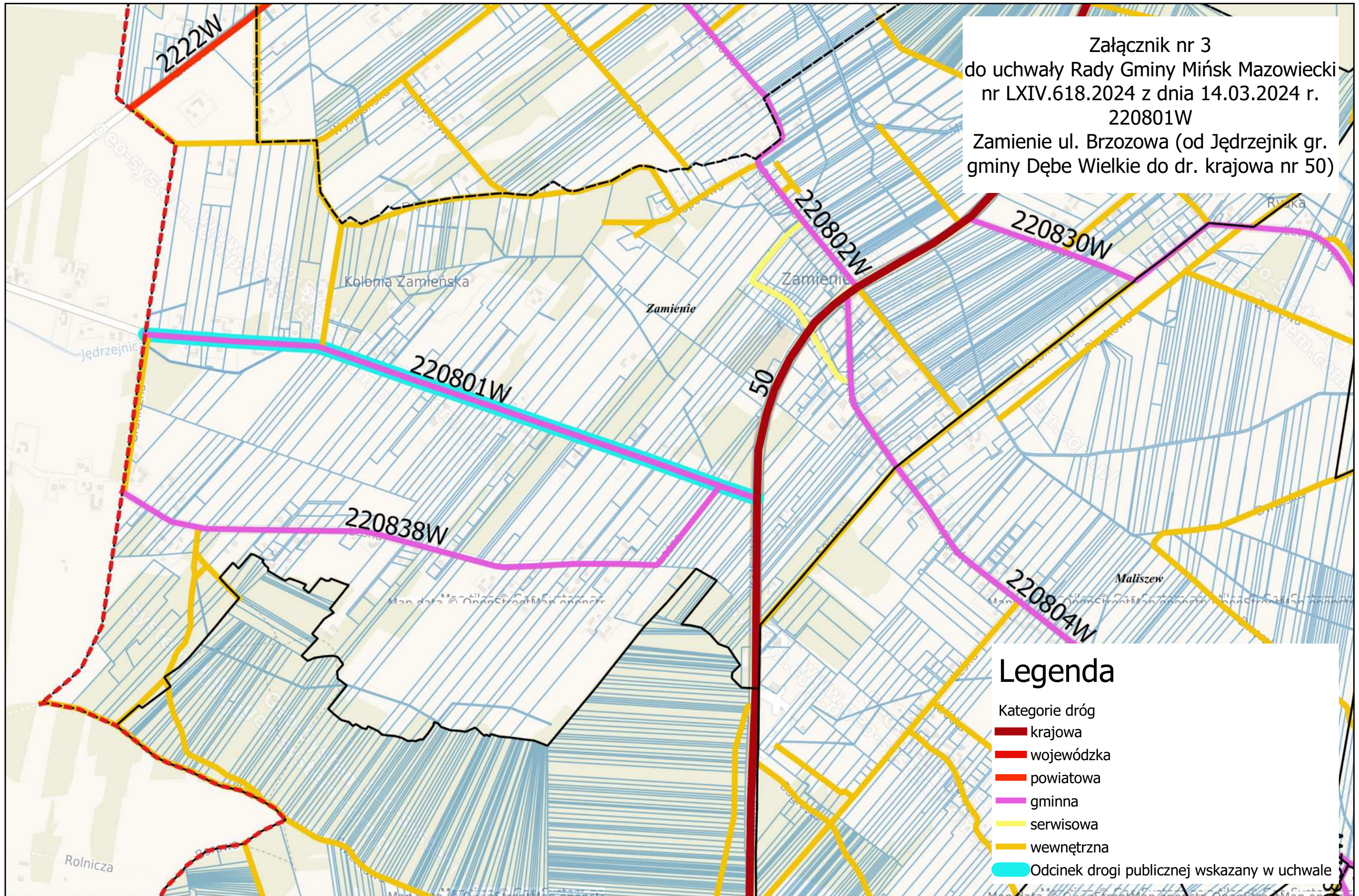
Załącznik nr 2  
do uchwały Rady Gminy Mińsk Mazowiecki  
nr LXIV.618.2024 z dnia 14.03.2024 r.

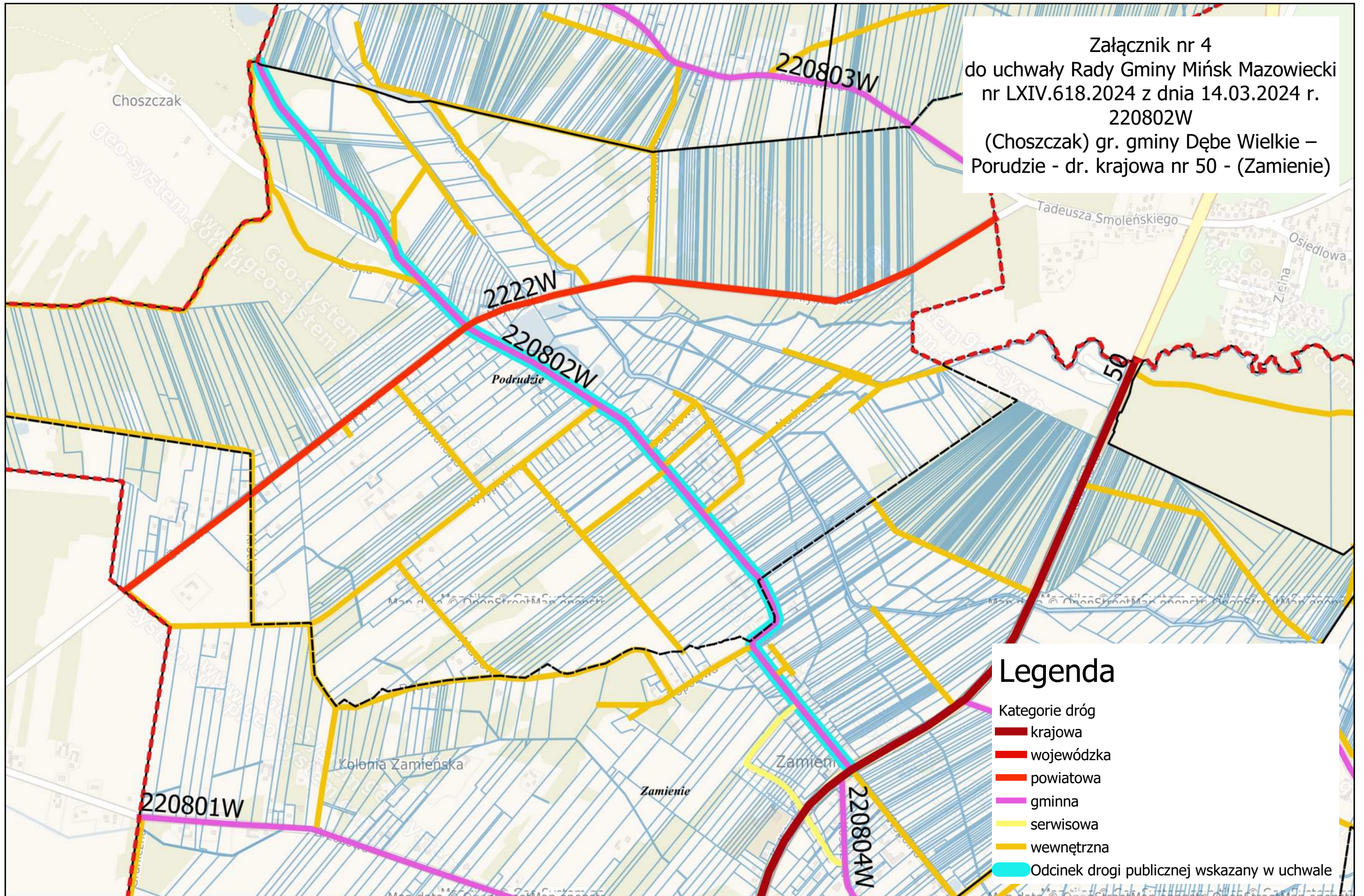
Droga publiczna bez numeru  
fragment ul. Sosnowej Stare Zakole

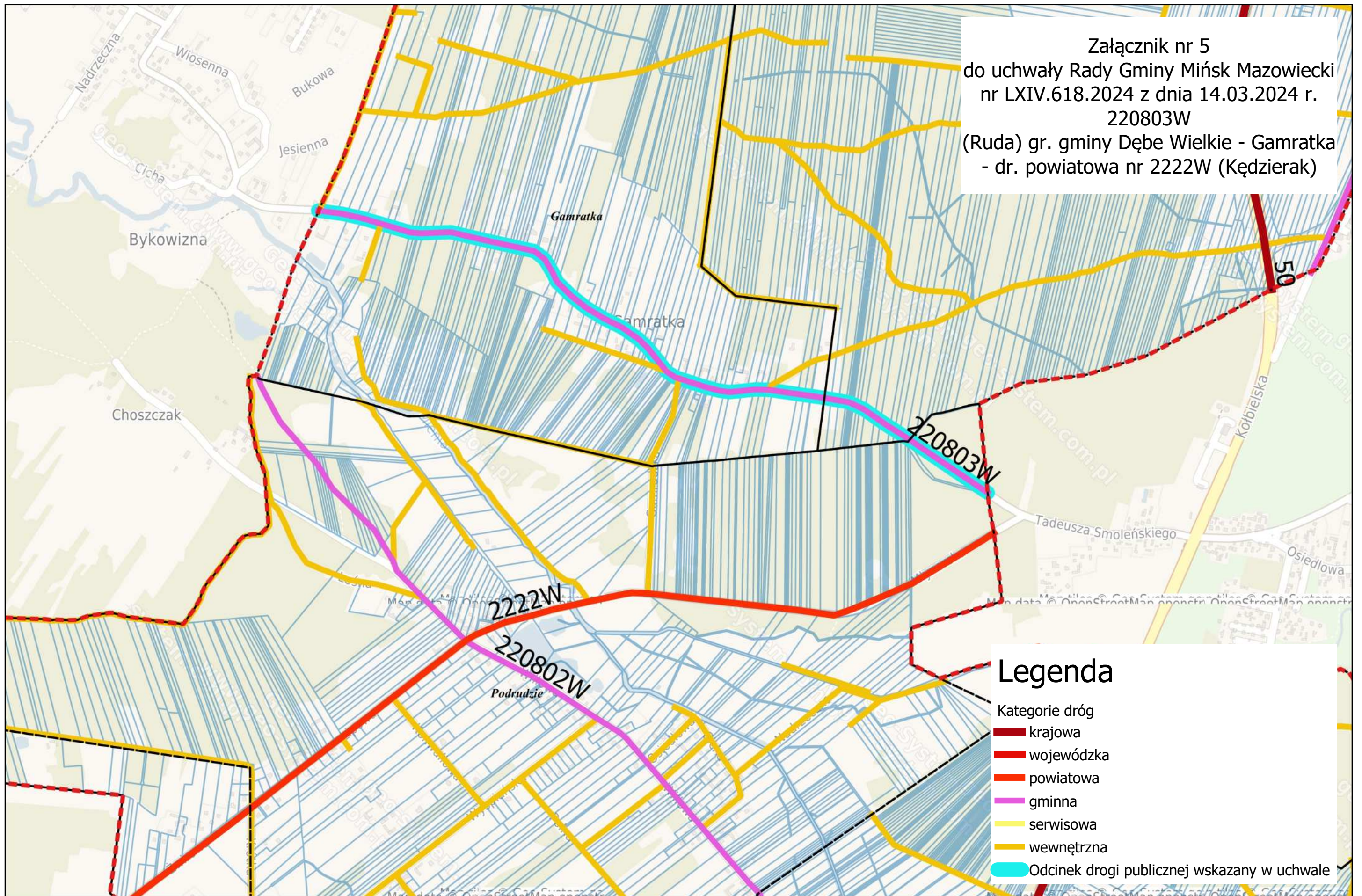


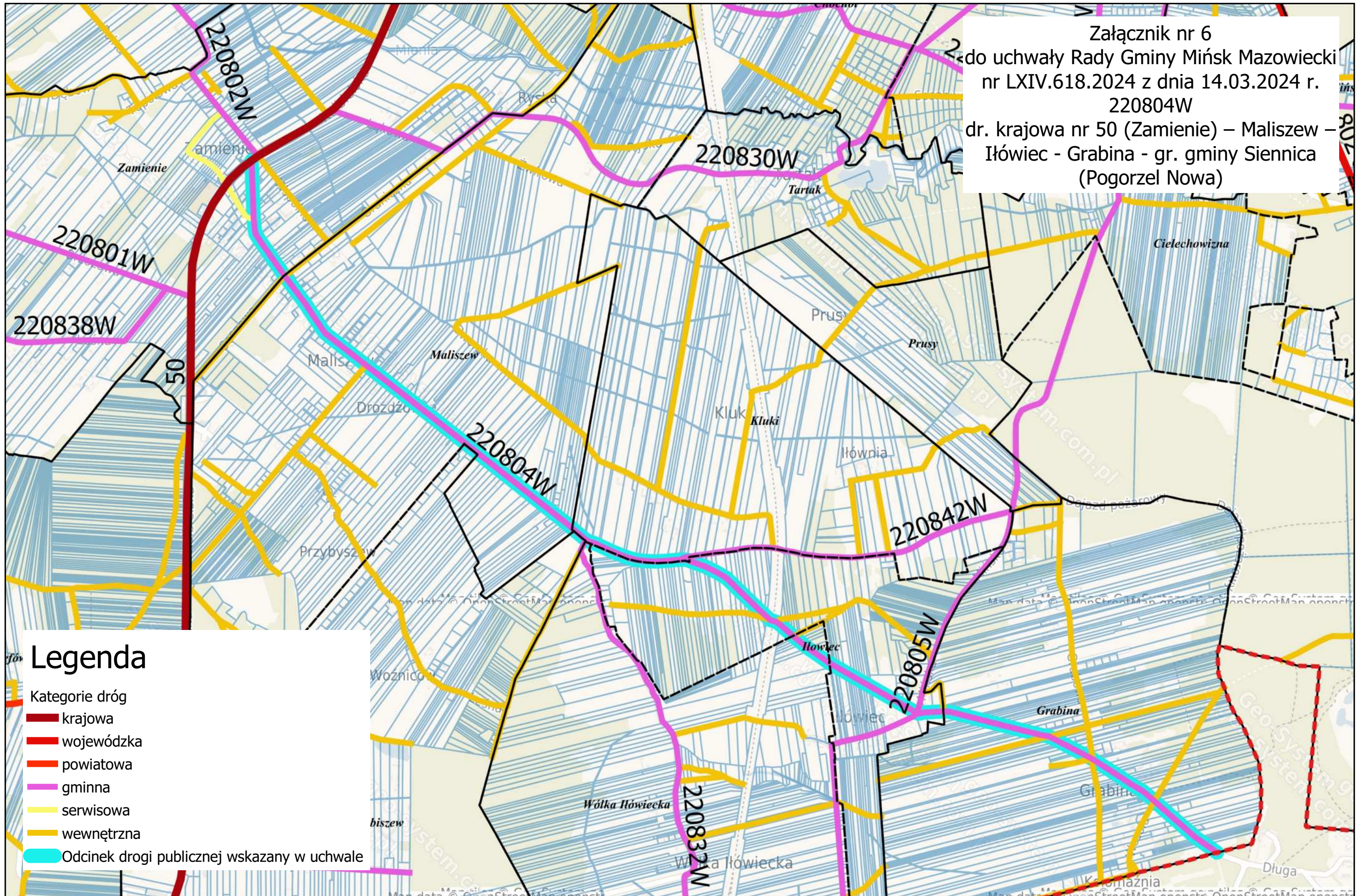


Załącznik nr 3  
do uchwały Rady Gminy Mińsk Mazowiecki  
nr LXIV.618.2024 z dnia 14.03.2024 r.  
220801W  
Zamienie ul. Brzozowa (od Jędrzejnik gr.  
gminy Dębe Wielkie do dr. krajowa nr 50)

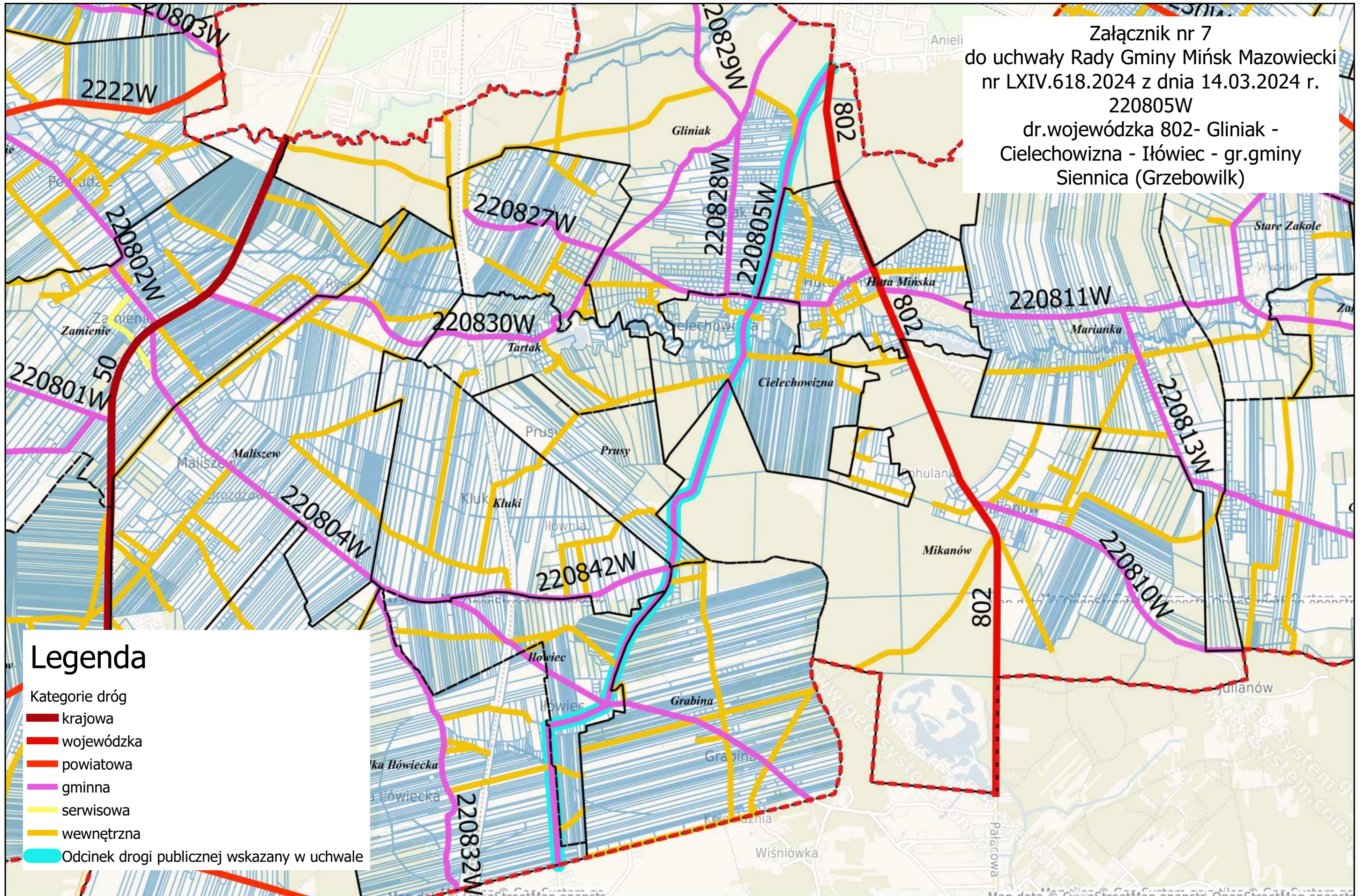








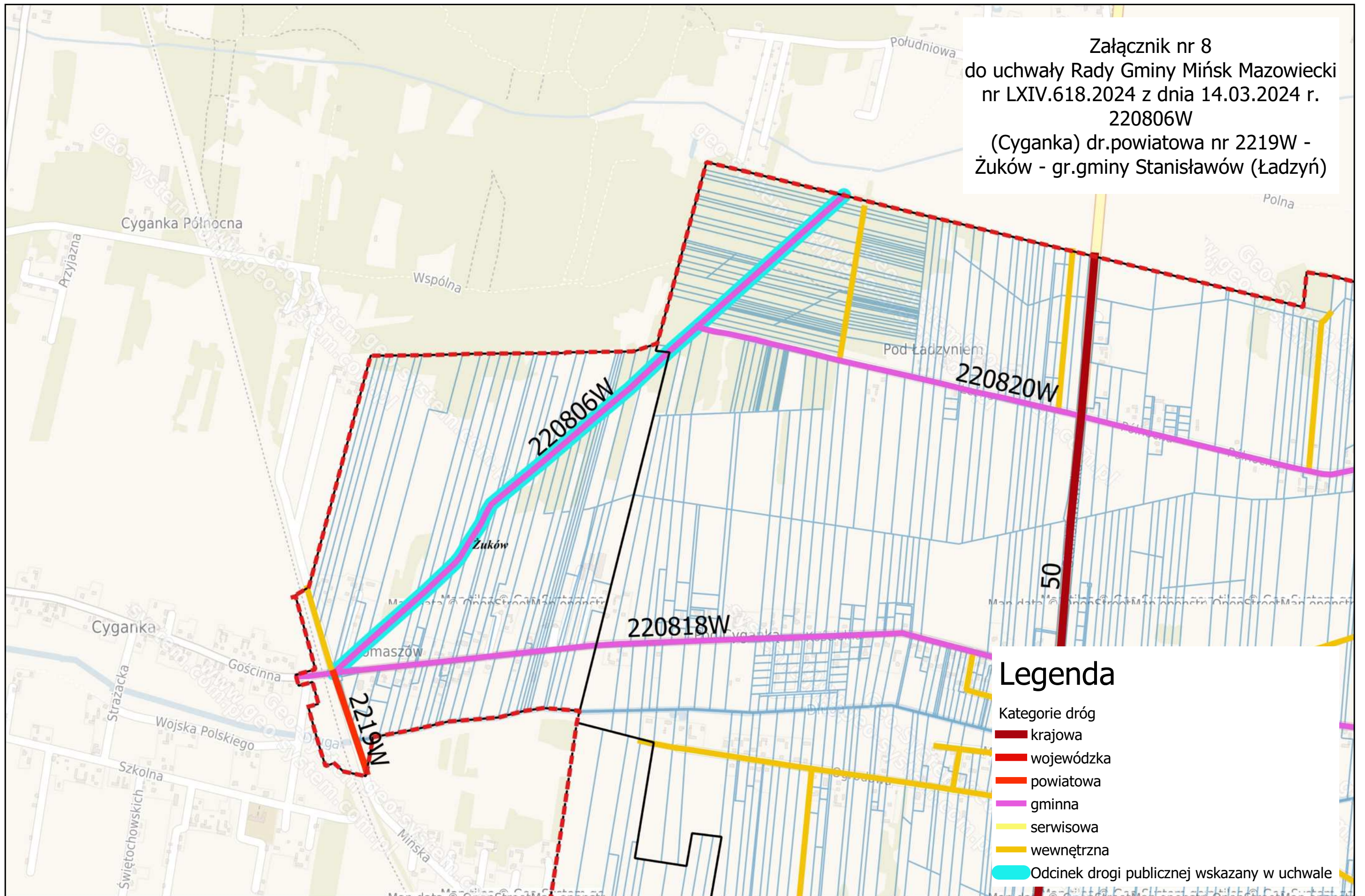
Załącznik nr 7  
do uchwały Rady Gminy Mińsk Mazowiecki  
nr LXIV.618.2024 z dnia 14.03.2024 r.  
220805W  
dr.wojewódzka 802- Gliniak -  
Cielechowizna - Iłówiec - gr.gminy  
Siennica (Grzebowilk)



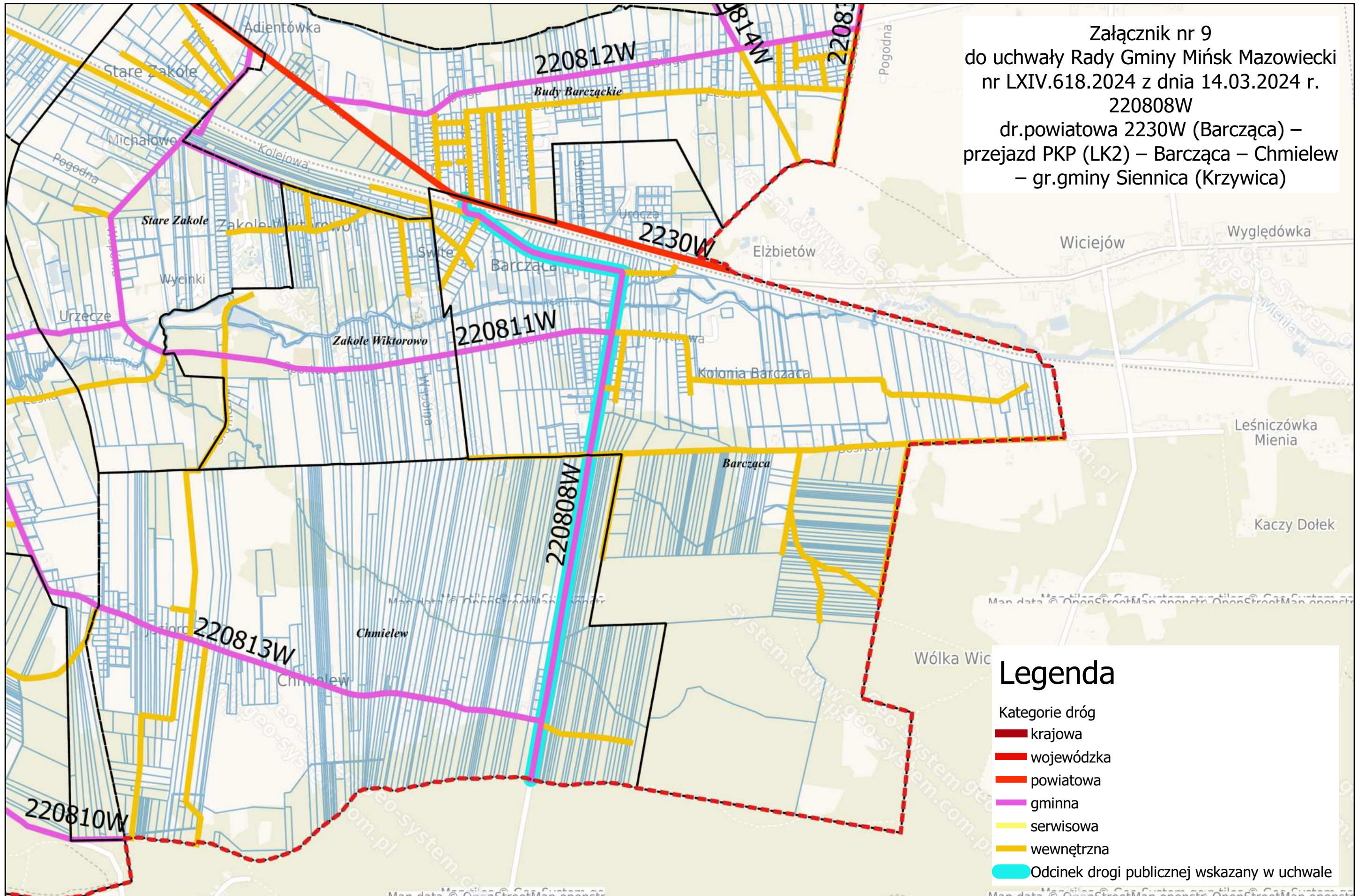
### Legenda

- Kategorie dróg
- krajowa
- wojewódzka
- powiatowa
- gminna
- serwisowa
- wewnętrzna
- Odcinek drogi publicznej wskazany w uchwale

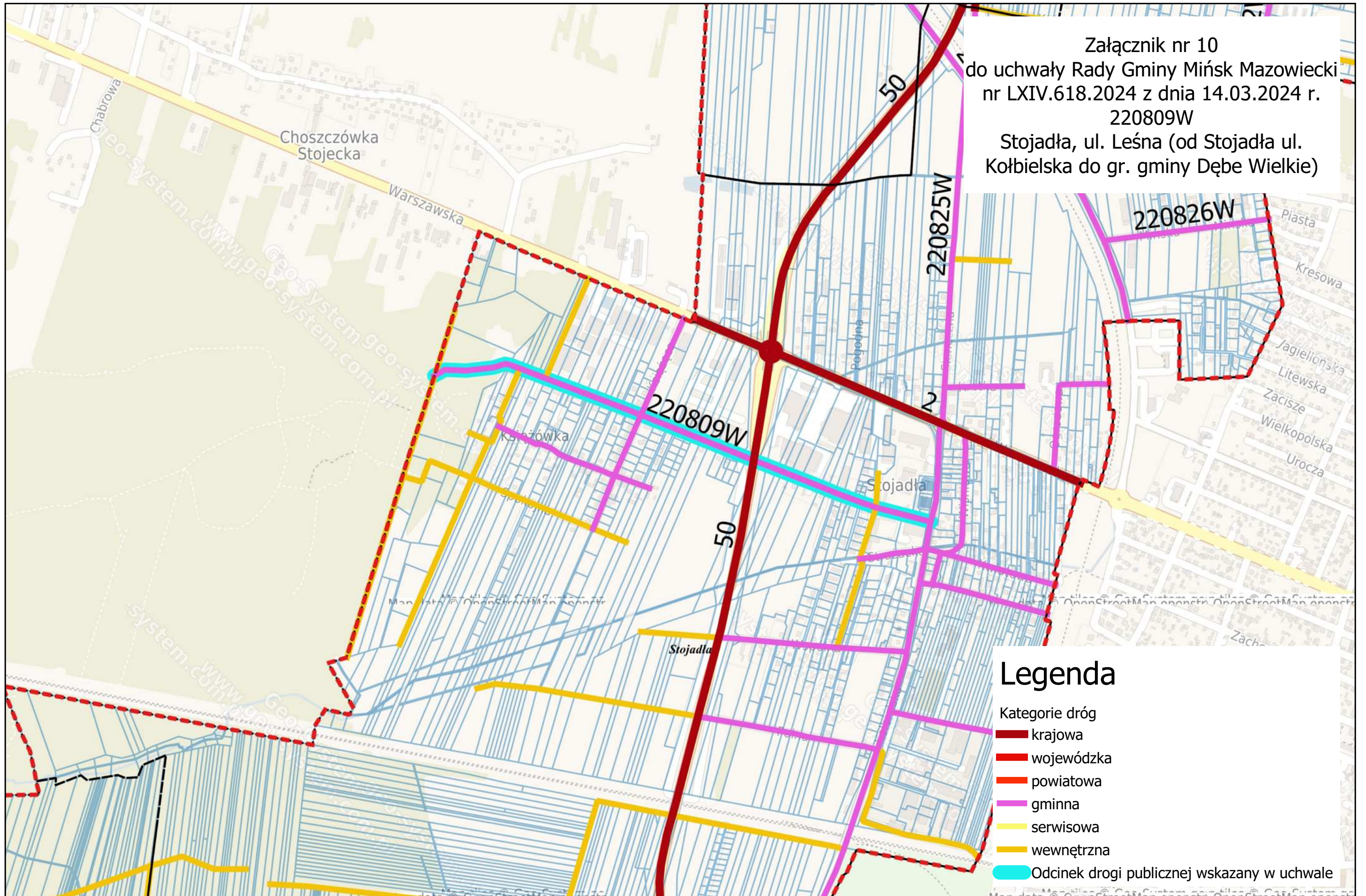
Załącznik nr 8  
do uchwały Rady Gminy Mińsk Mazowiecki  
nr LXIV.618.2024 z dnia 14.03.2024 r.  
220806W  
(Cyganka) dr.powiatowa nr 2219W -  
Żuków - gr.gminy Stanisławów (Ładzyń)



Załącznik nr 9  
do uchwały Rady Gminy Mińsk Mazowiecki  
nr LXIV.618.2024 z dnia 14.03.2024 r.  
220808W  
dr.powiatowa 2230W (Barcząca) –  
przejazd PKP (LK2) – Barcząca – Chmielew  
– gr.gminy Siennica (Krzywica)

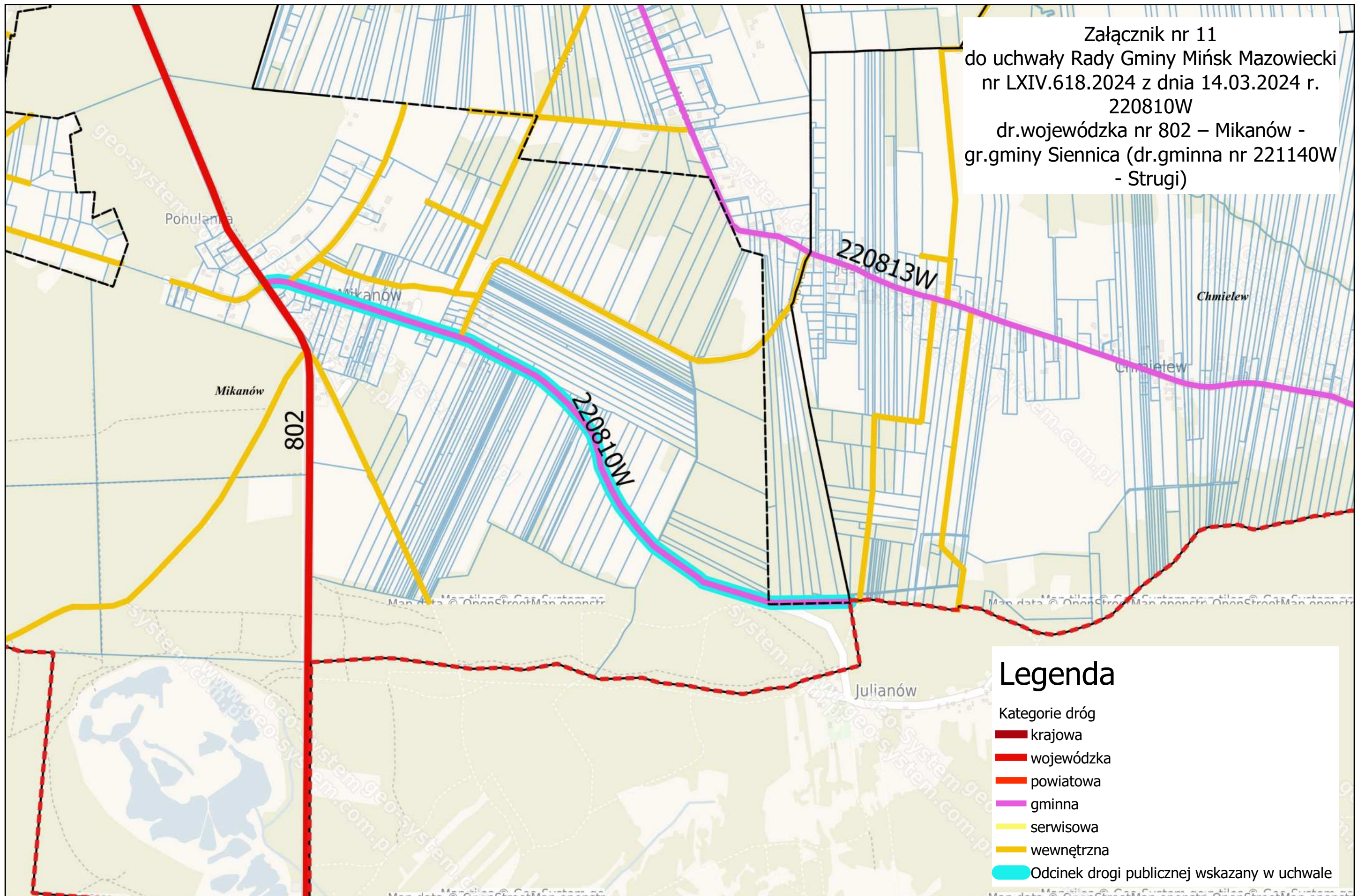


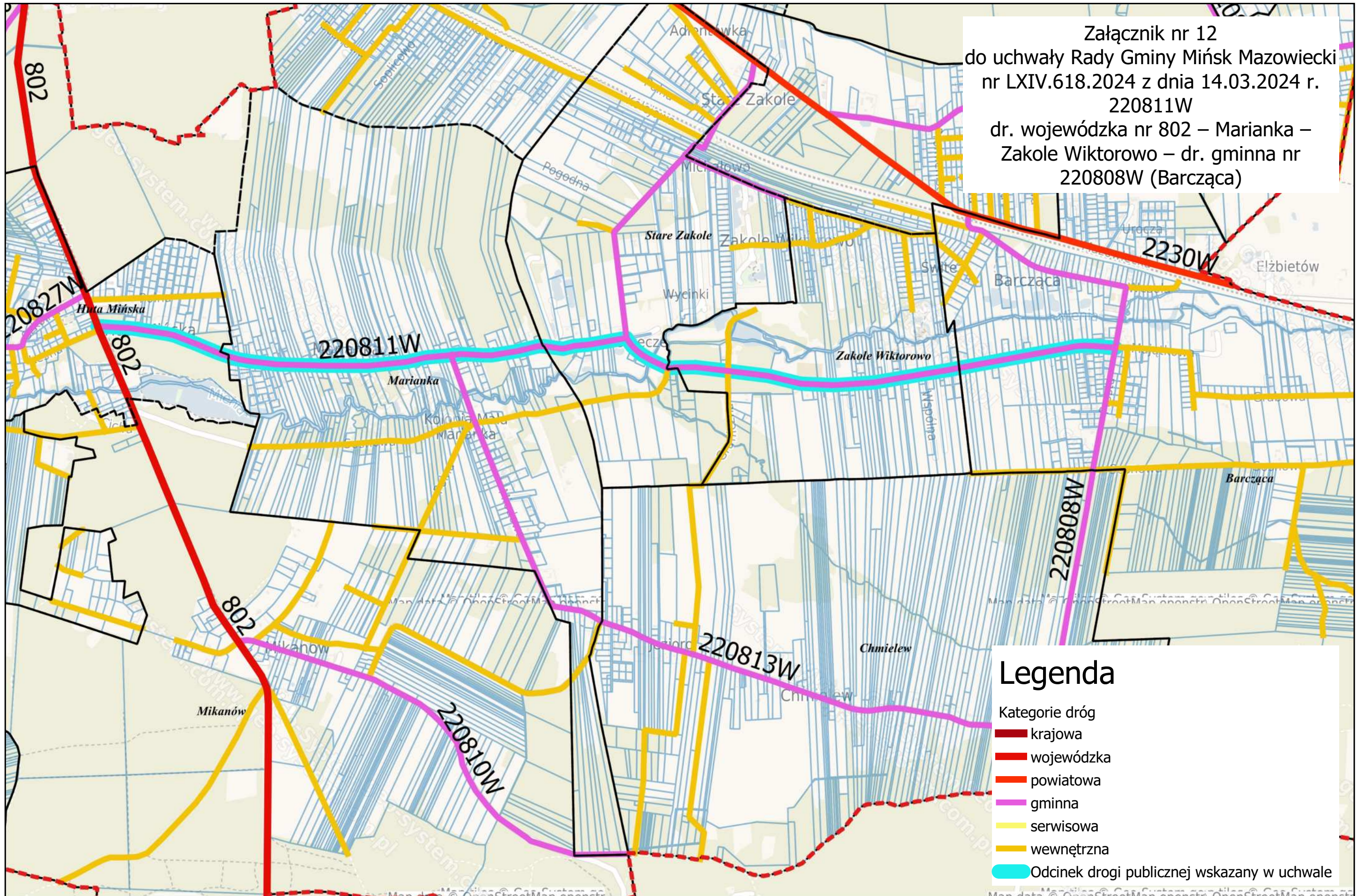
Załącznik nr 10  
do uchwały Rady Gminy Mińsk Mazowiecki  
nr LXIV.618.2024 z dnia 14.03.2024 r.  
220809W  
Stojadła, ul. Leśna (od Stojadła ul.  
Kołbielska do gr. gminy Dębe Wielkie)

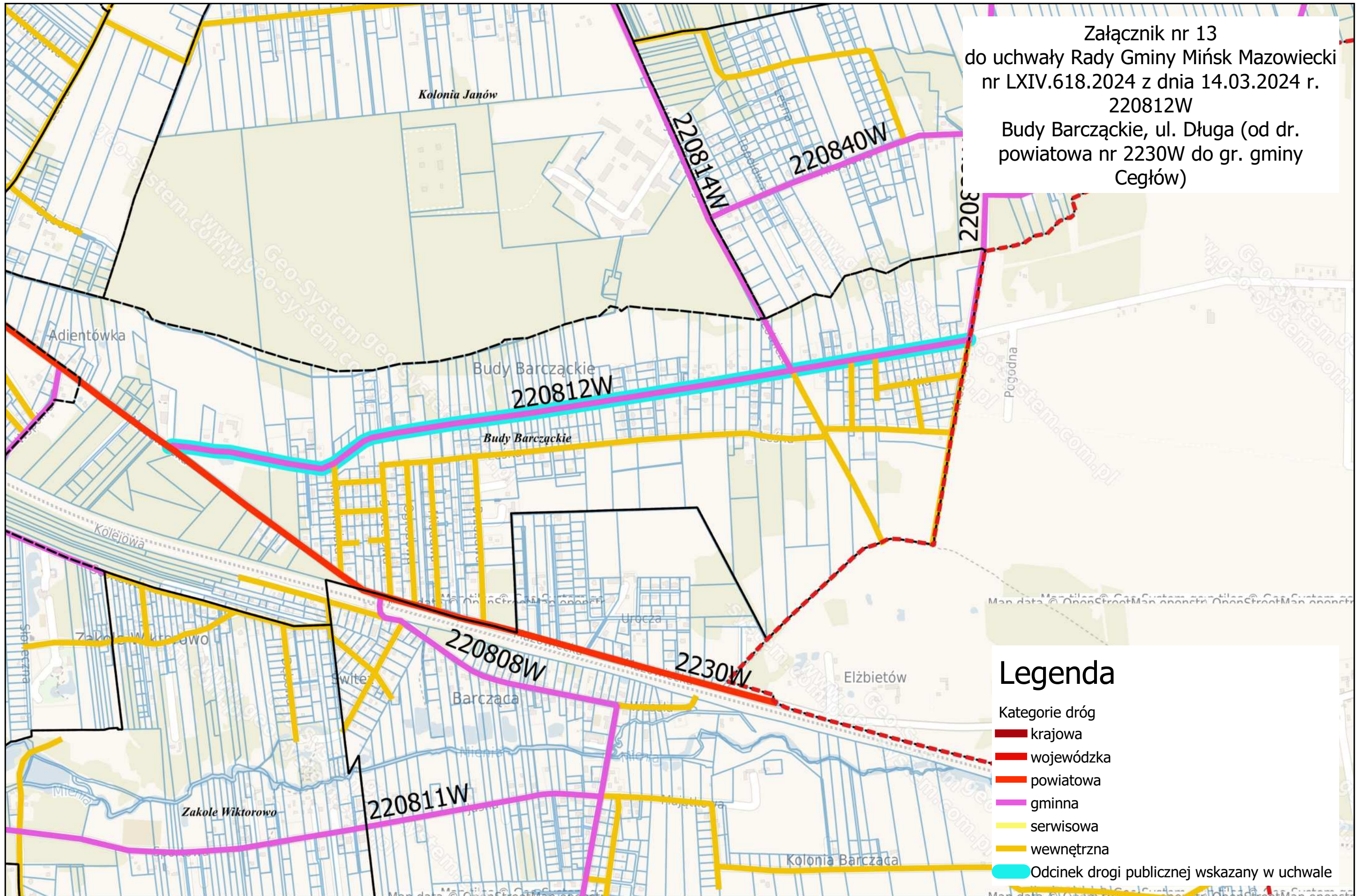




Załącznik nr 11  
do uchwały Rady Gminy Mińsk Mazowiecki  
nr LXIV.618.2024 z dnia 14.03.2024 r.  
220810W  
dr.wojewódzka nr 802 – Mikanów -  
gr.gminy Siennica (dr.gminna nr 221140W  
- Strugi)

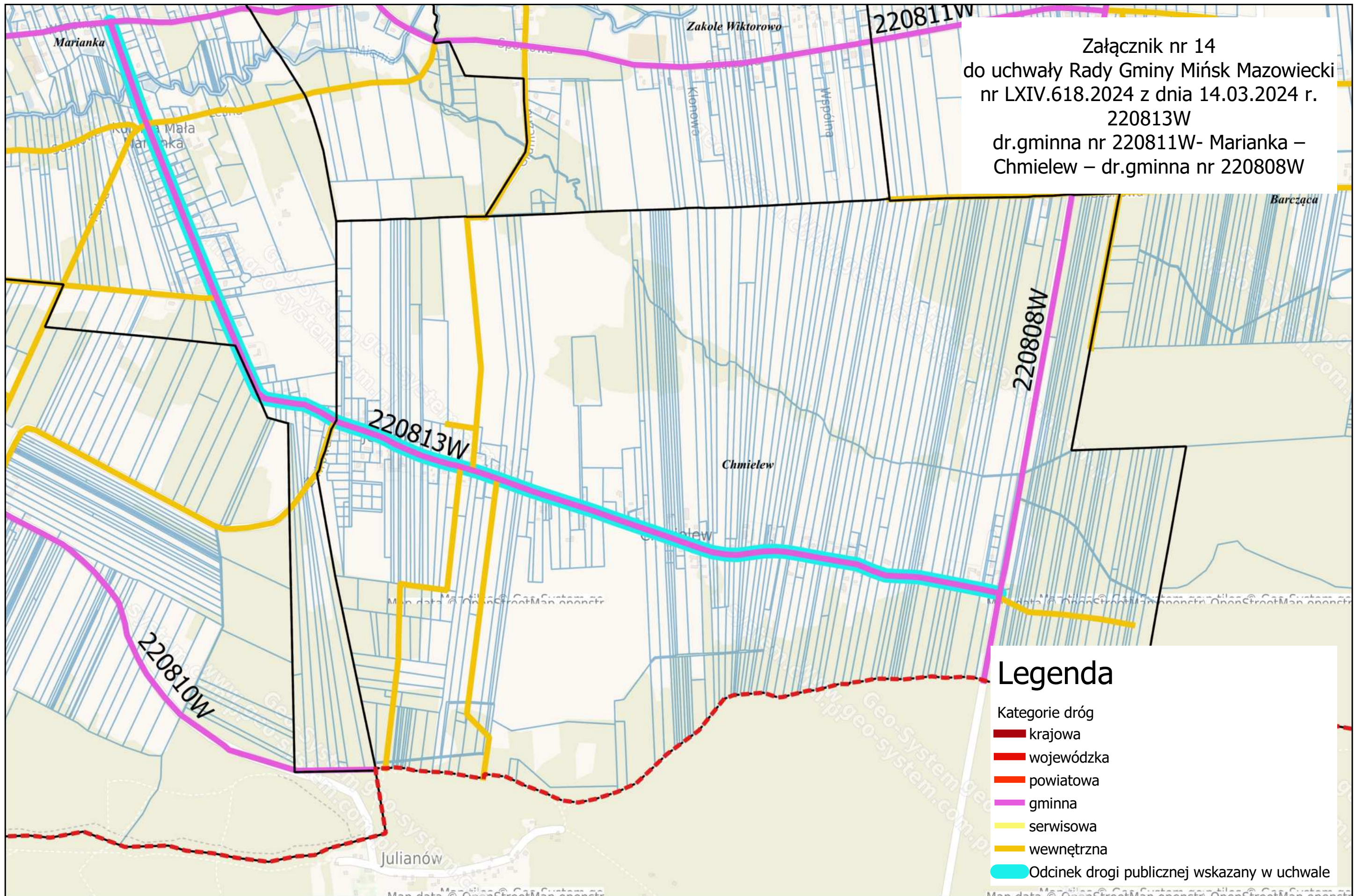




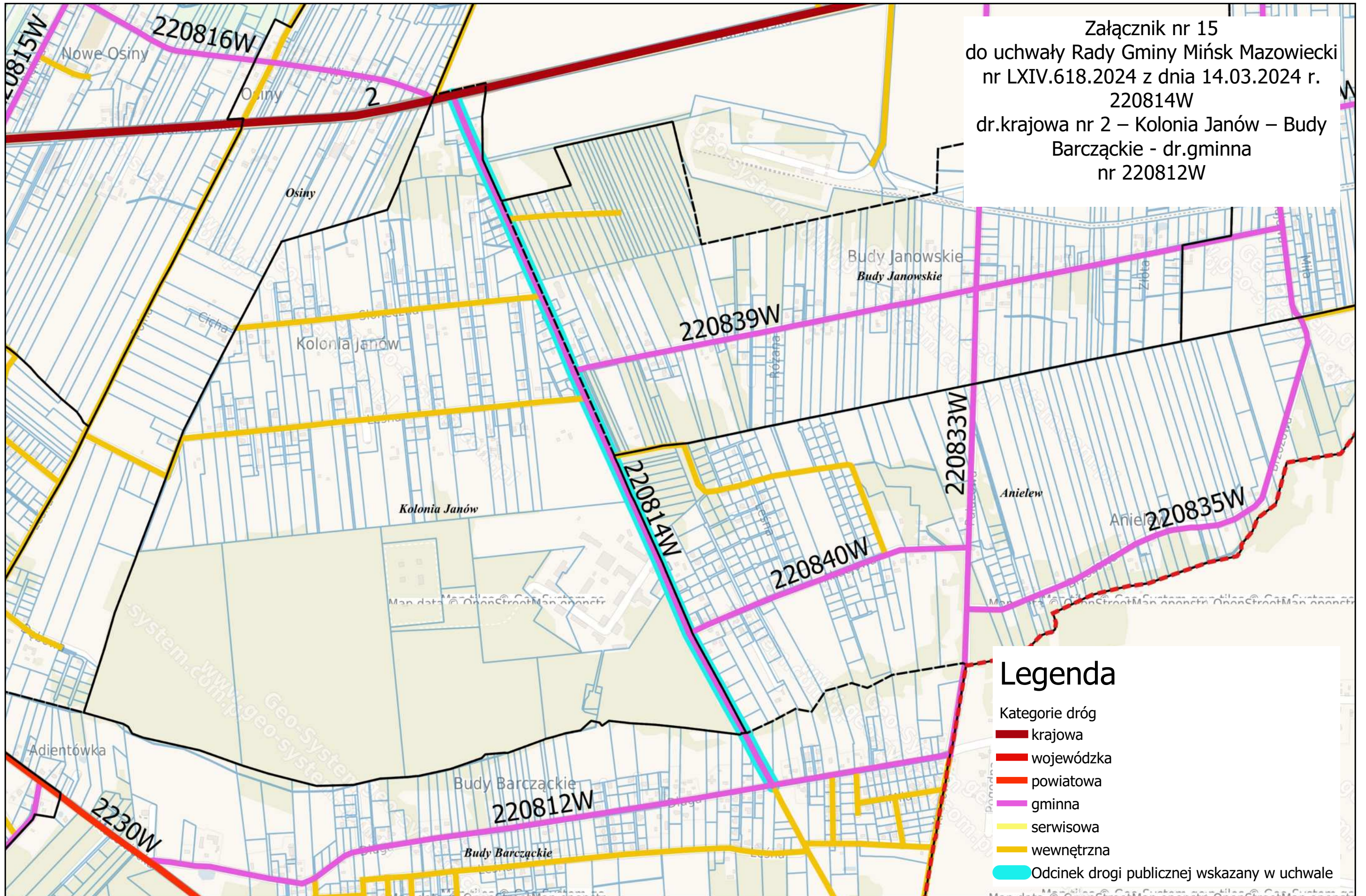


Załącznik nr 13  
do uchwały Rady Gminy Mińsk Mazowiecki  
nr LXIV.618.2024 z dnia 14.03.2024 r.  
220812W  
Budy Barczackie, ul. Długa (od dr.  
powiatowa nr 2230W do gr. gminy  
Cegłów)

- ### Legenda
- Kategorie dróg
- █ krajowa
  - █ wojewódzka
  - █ powiatowa
  - █ gminna
  - █ serwisowa
  - █ wewnętrzna
  - █ Odcinek drogi publicznej wskazany w uchwale

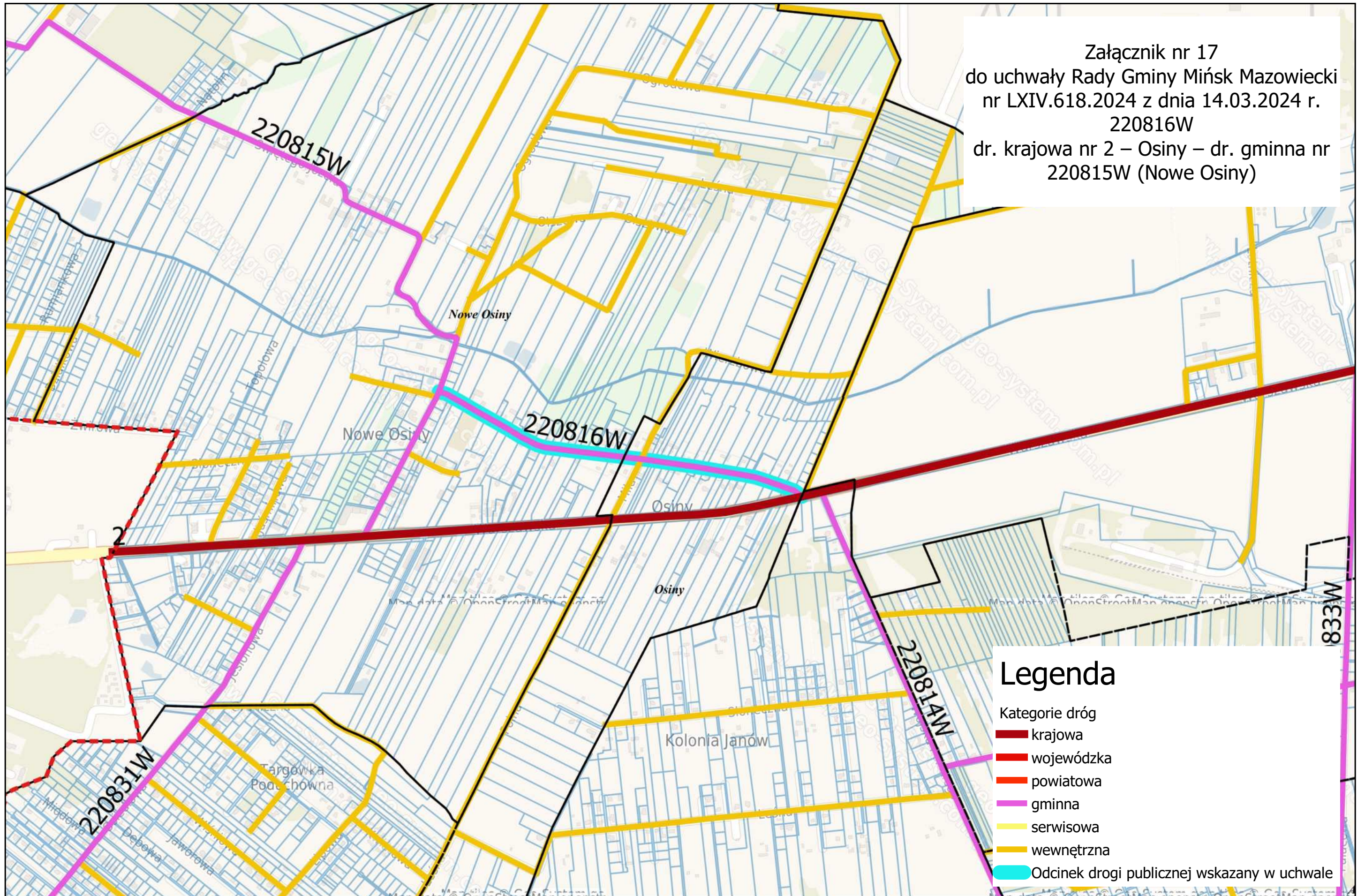


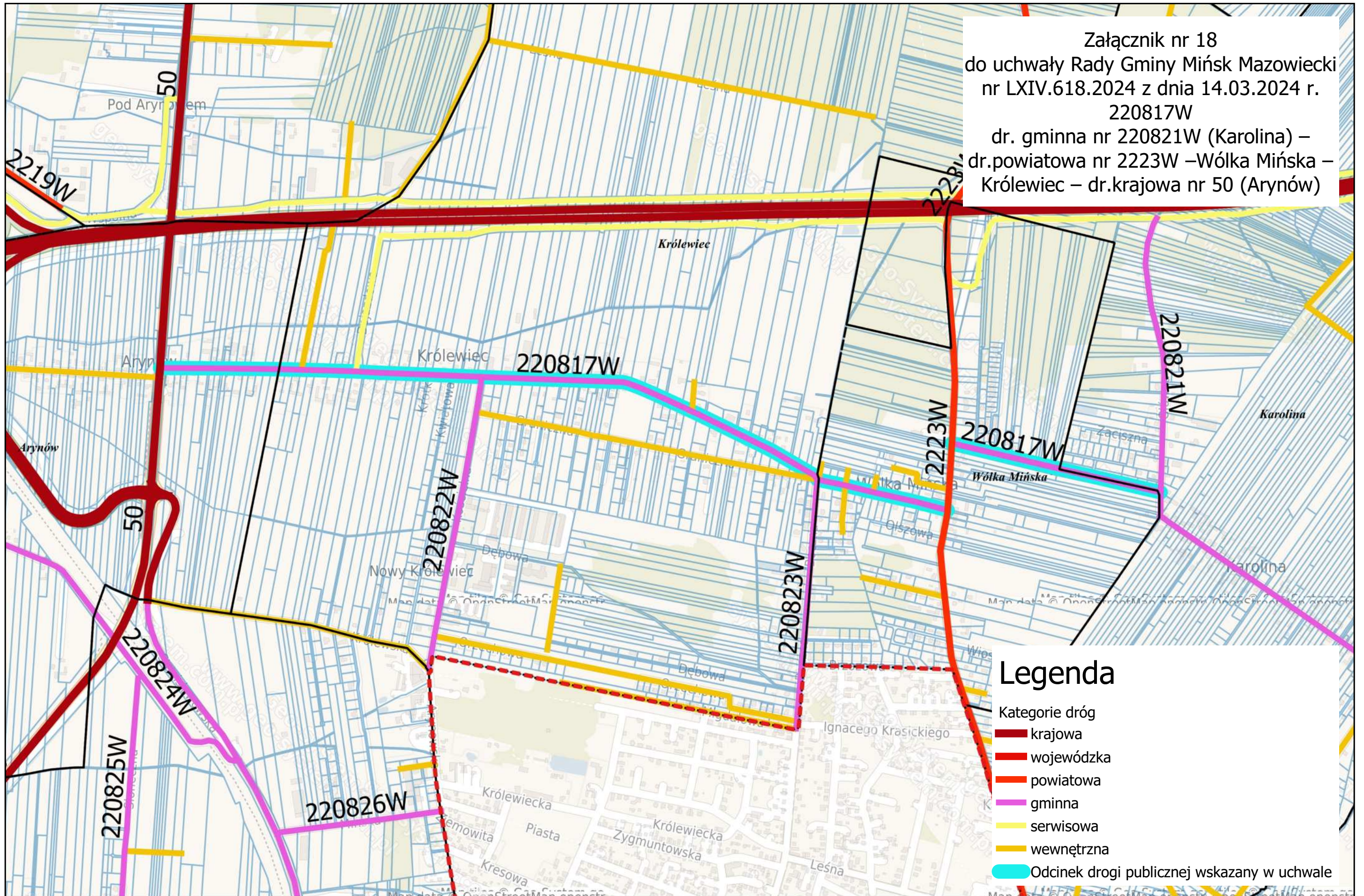
Załącznik nr 15  
do uchwały Rady Gminy Mińsk Mazowiecki  
nr LXIV.618.2024 z dnia 14.03.2024 r.  
220814W  
dr.krajowa nr 2 – Kolonia Janów – Budy  
Barczackie - dr.gminna  
nr 220812W





Załącznik nr 17  
do uchwały Rady Gminy Mińsk Mazowiecki  
nr LXIV.618.2024 z dnia 14.03.2024 r.  
220816W  
dr. krajowa nr 2 – Osiny – dr. gminna nr  
220815W (Nowe Osiny)



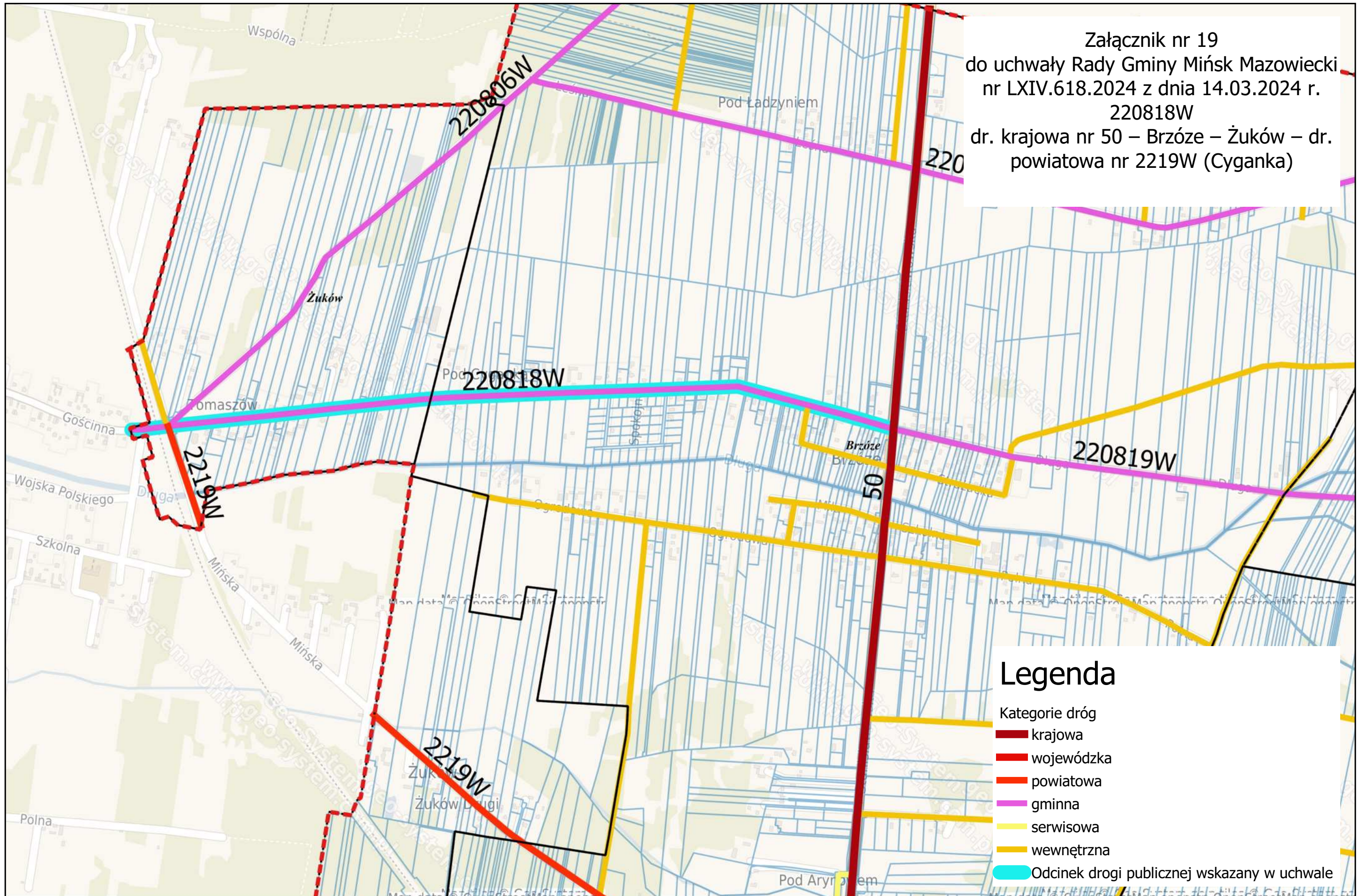


Załącznik nr 18  
do uchwały Rady Gminy Mińsk Mazowiecki  
nr LXIV.618.2024 z dnia 14.03.2024 r.  
220817W  
dr. gminna nr 220821W (Karolina) –  
dr.powiatowa nr 2223W –Wólka Mińska –  
Królewiec – dr.krajowa nr 50 (Arynów)

- ### Legenda
- Kategorie dróg
  - krajowa
  - wojewódzka
  - powiatowa
  - gminna
  - serwisowa
  - wewnętrzna
  - Odcinek drogi publicznej wskazany w uchwale



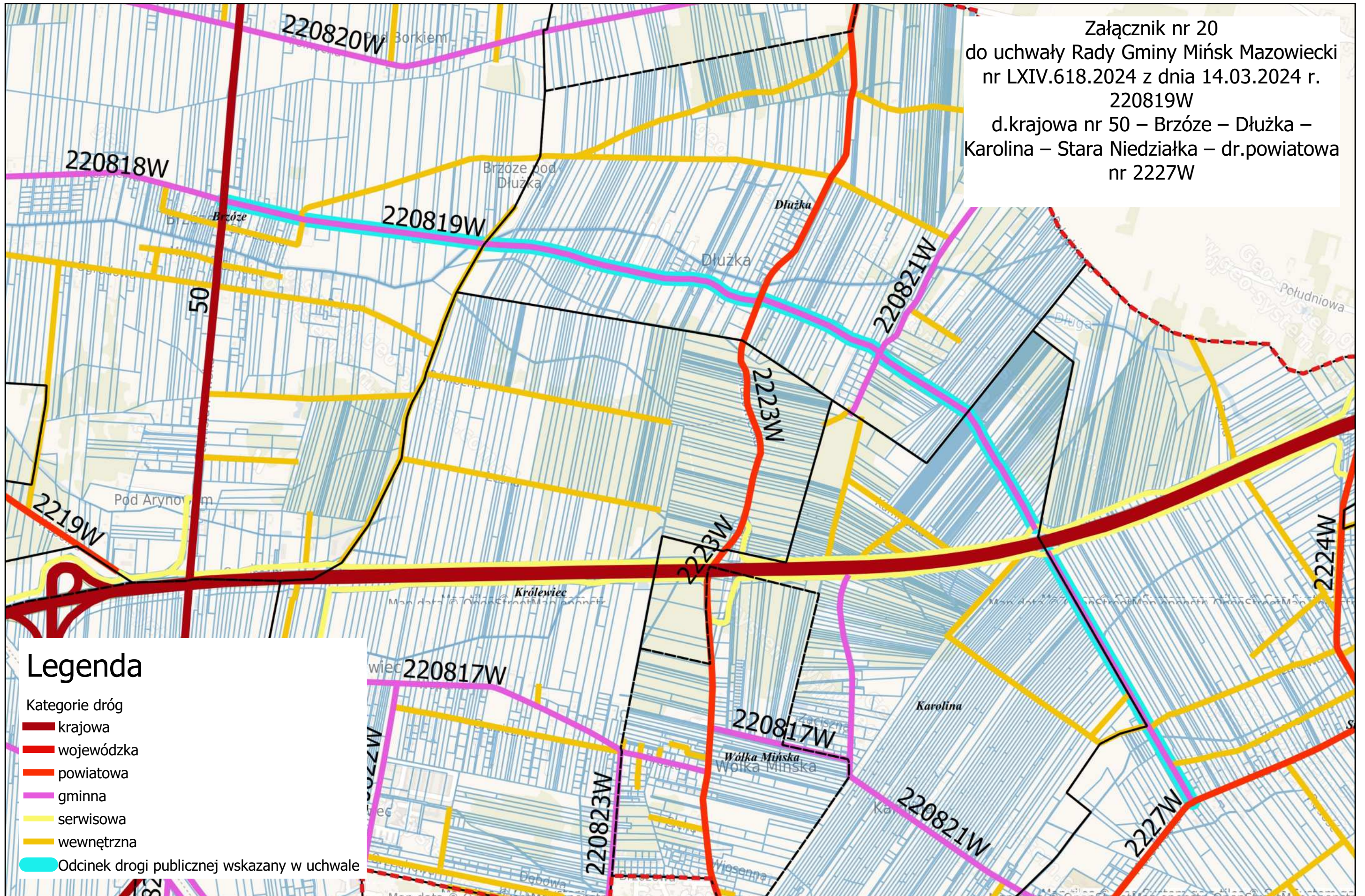
Załącznik nr 19  
do uchwały Rady Gminy Mińsk Mazowiecki  
nr LXIV.618.2024 z dnia 14.03.2024 r.  
220818W  
dr. krajowa nr 50 – Brzózce – Żuków – dr.  
powiatowa nr 2219W (Cyganka)



### Legenda

- Kategorie dróg
- krajowa
  - wojewódzka
  - powiatowa
  - gminna
  - serwisowa
  - wewnętrzna
  - Odcinek drogi publicznej wskazany w uchwale

Załącznik nr 20  
do uchwały Rady Gminy Mińsk Mazowiecki  
nr LXIV.618.2024 z dnia 14.03.2024 r.  
220819W  
d.krajowa nr 50 – Brzoże – Dłużka –  
Karolina – Stara Niedziałka – dr.powiatowa  
nr 2227W

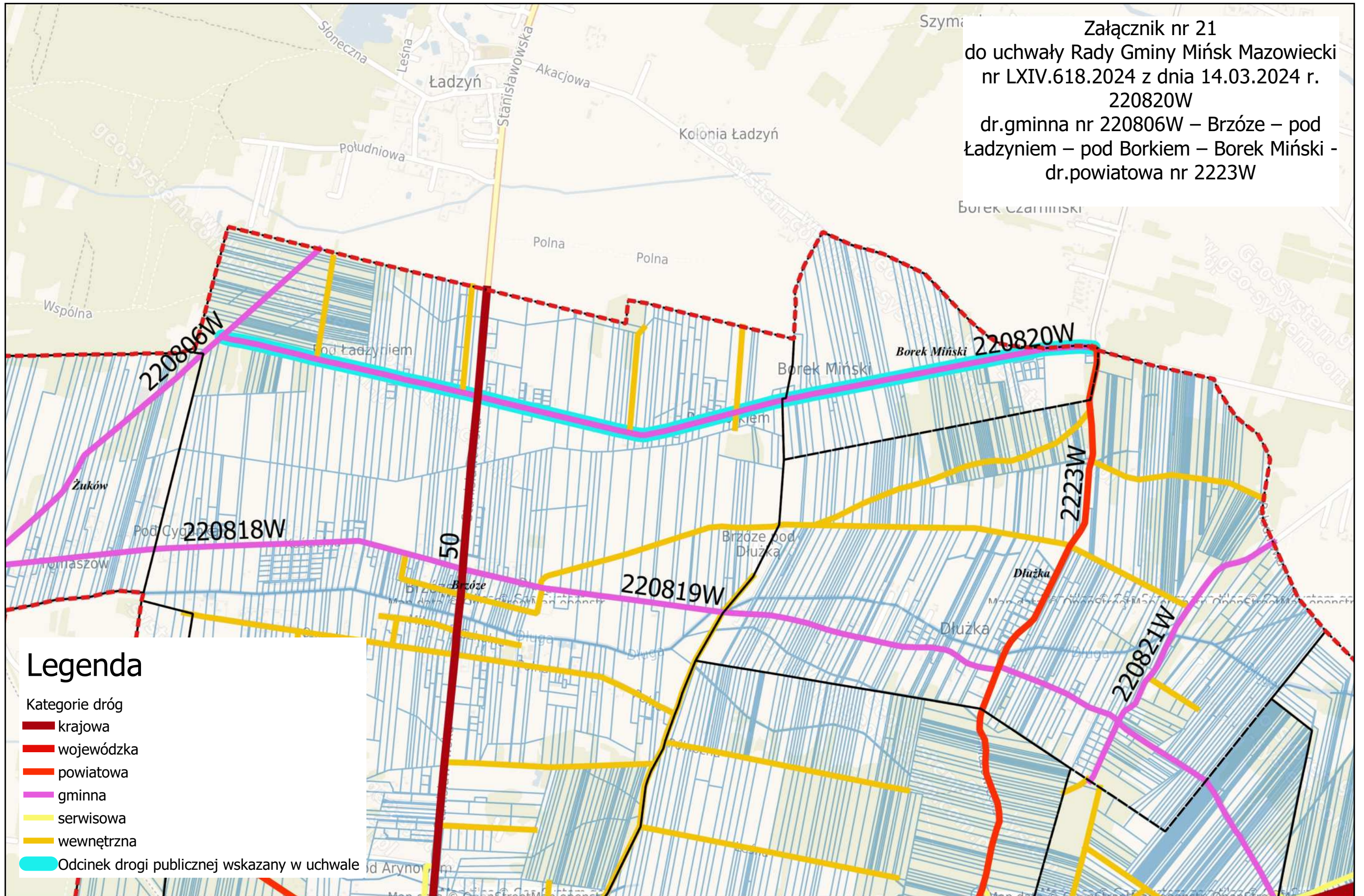


## Legenda

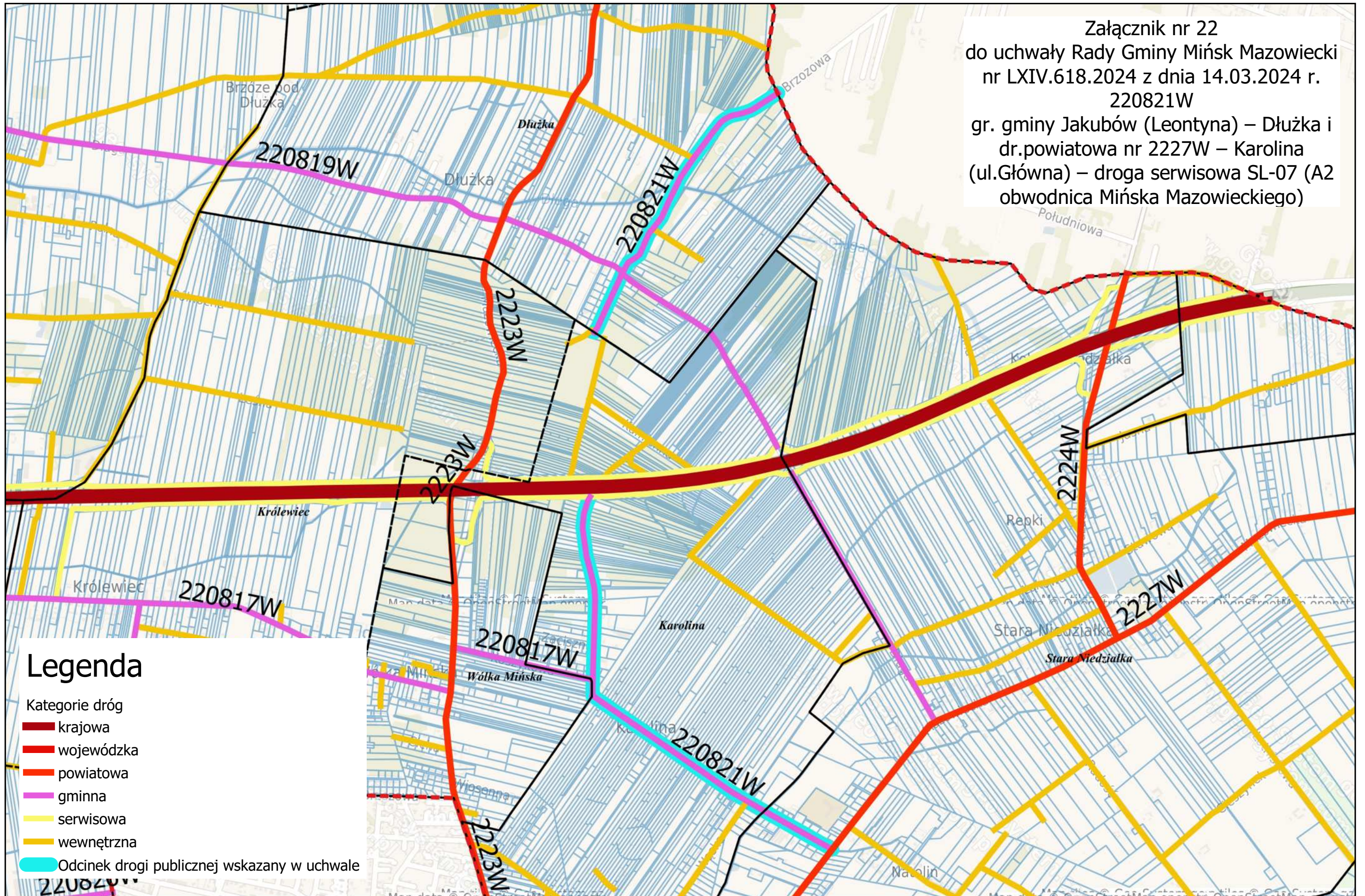
Kategorie dróg

- █ krajowa
- █ wojewódzka
- █ powiatowa
- █ gminna
- █ serwisowa
- █ wewnętrzna
- █ Odcinek drogi publicznej wskazany w uchwale

Załącznik nr 21  
do uchwały Rady Gminy Mińsk Mazowiecki  
nr LXIV.618.2024 z dnia 14.03.2024 r.  
220820W  
dr.gminna nr 220806W – Brzóze – pod  
Ładzyniem – pod Borkiem – Borek Miński -  
dr.powiatowa nr 2223W



Załącznik nr 22  
do uchwały Rady Gminy Mińsk Mazowiecki  
nr LXIV.618.2024 z dnia 14.03.2024 r.  
220821W  
gr. gminy Jakubów (Leontyna) – Dłużka i  
dr.powiatowa nr 2227W – Karolina  
(ul.Główna) – droga serwisowa SL-07 (A2  
obwodnica Mińska Mazowieckiego)



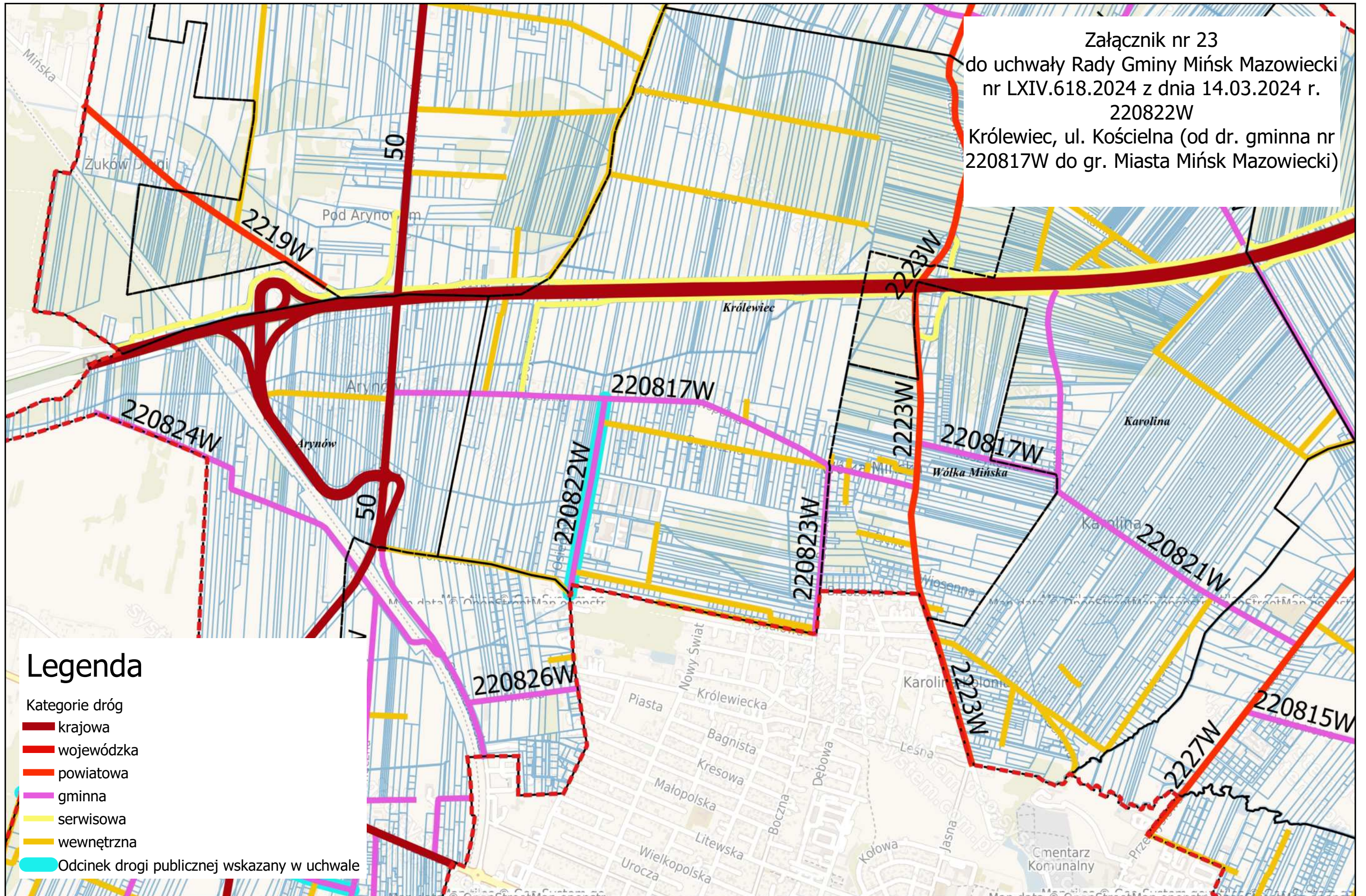
## Legenda

Kategorie dróg

- krajowa
- wojewódzka
- powiatowa
- gminna
- serwisowa
- wewnętrzna

■ Odcinek drogi publicznej wskazany w uchwale

Załącznik nr 23  
do uchwały Rady Gminy Mińsk Mazowiecki  
nr LXIV.618.2024 z dnia 14.03.2024 r.  
220822W  
Królewiec, ul. Kościelna (od dr. gminna nr  
220817W do gr. Miasta Mińsk Mazowiecki)

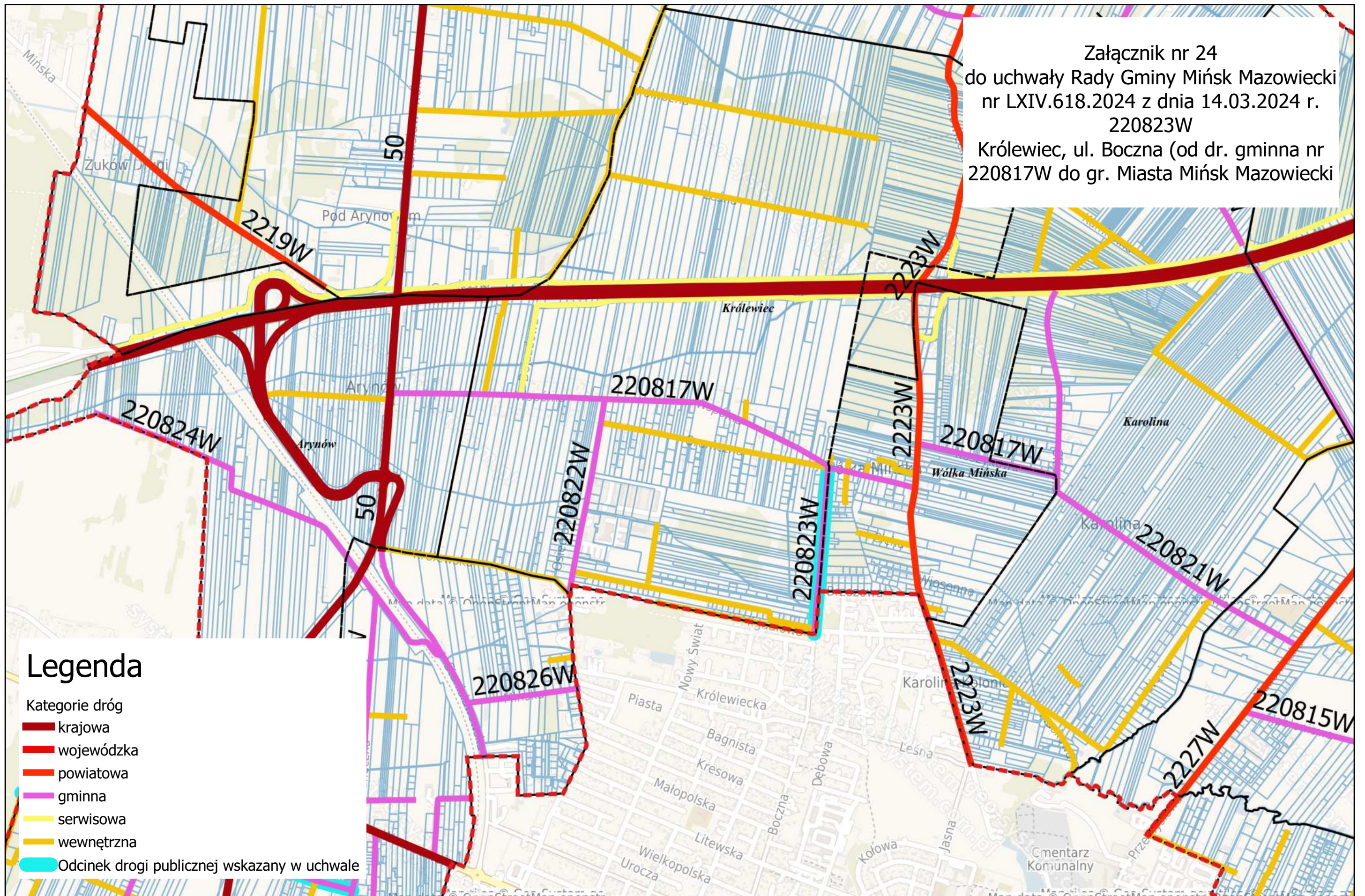


## Legenda

Kategorie dróg

- krajowa
- wojewódzka
- powiatowa
- gminna
- serwisowa
- wewnętrzna
- Odcinek drogi publicznej wskazany w uchwale

Załącznik nr 24  
do uchwały Rady Gminy Mińsk Mazowiecki  
nr LXIV.618.2024 z dnia 14.03.2024 r.  
220823W  
Królewiec, ul. Boczna (od dr. gminna nr  
220817W do gr. Miasta Mińsk Mazowiecki

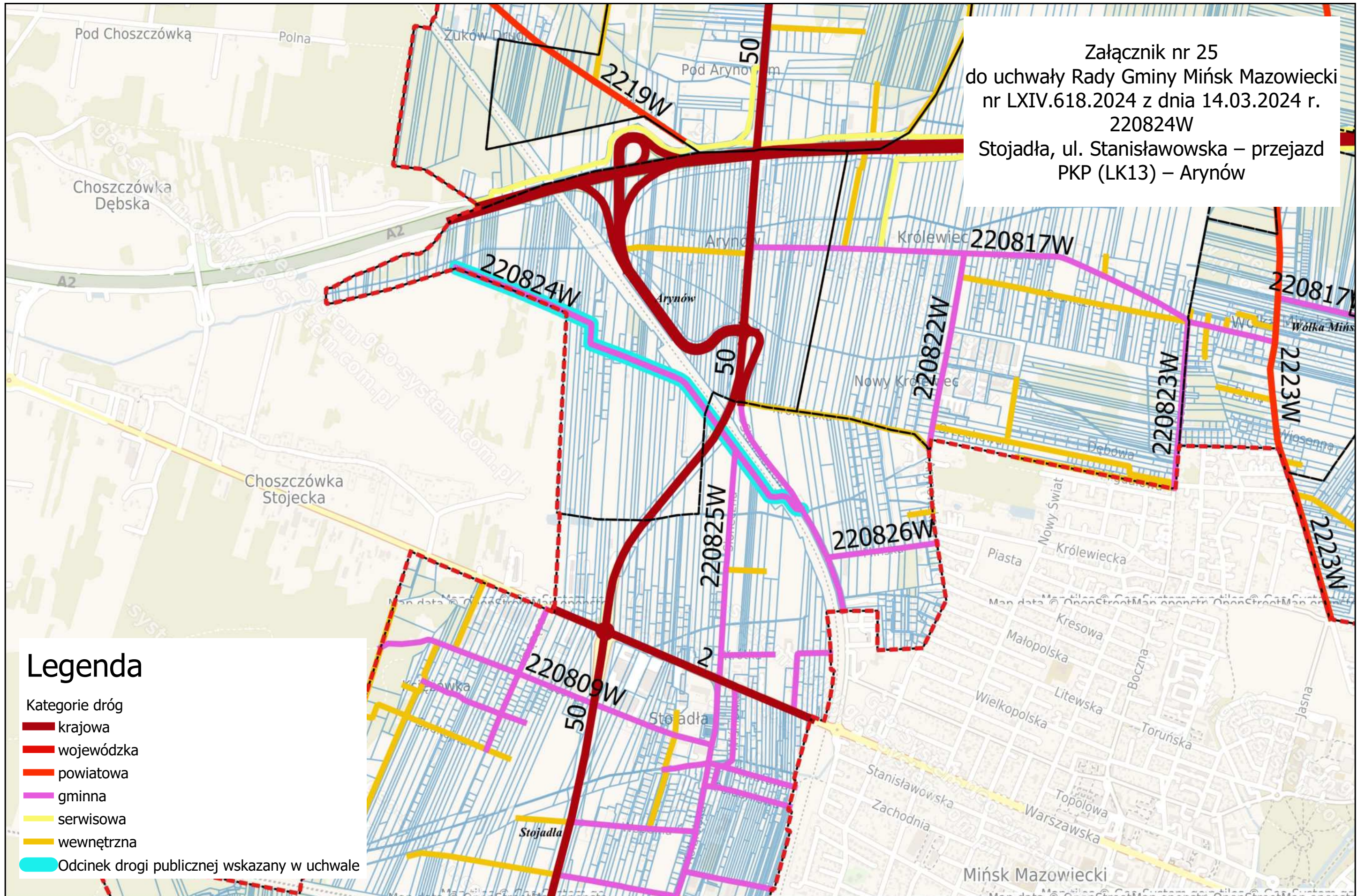


## Legenda

Kategorie dróg

- krajowa
- wojewódzka
- powiatowa
- gminna
- serwisowa
- wewnętrzna
- Odcinek drogi publicznej wskazany w uchwale

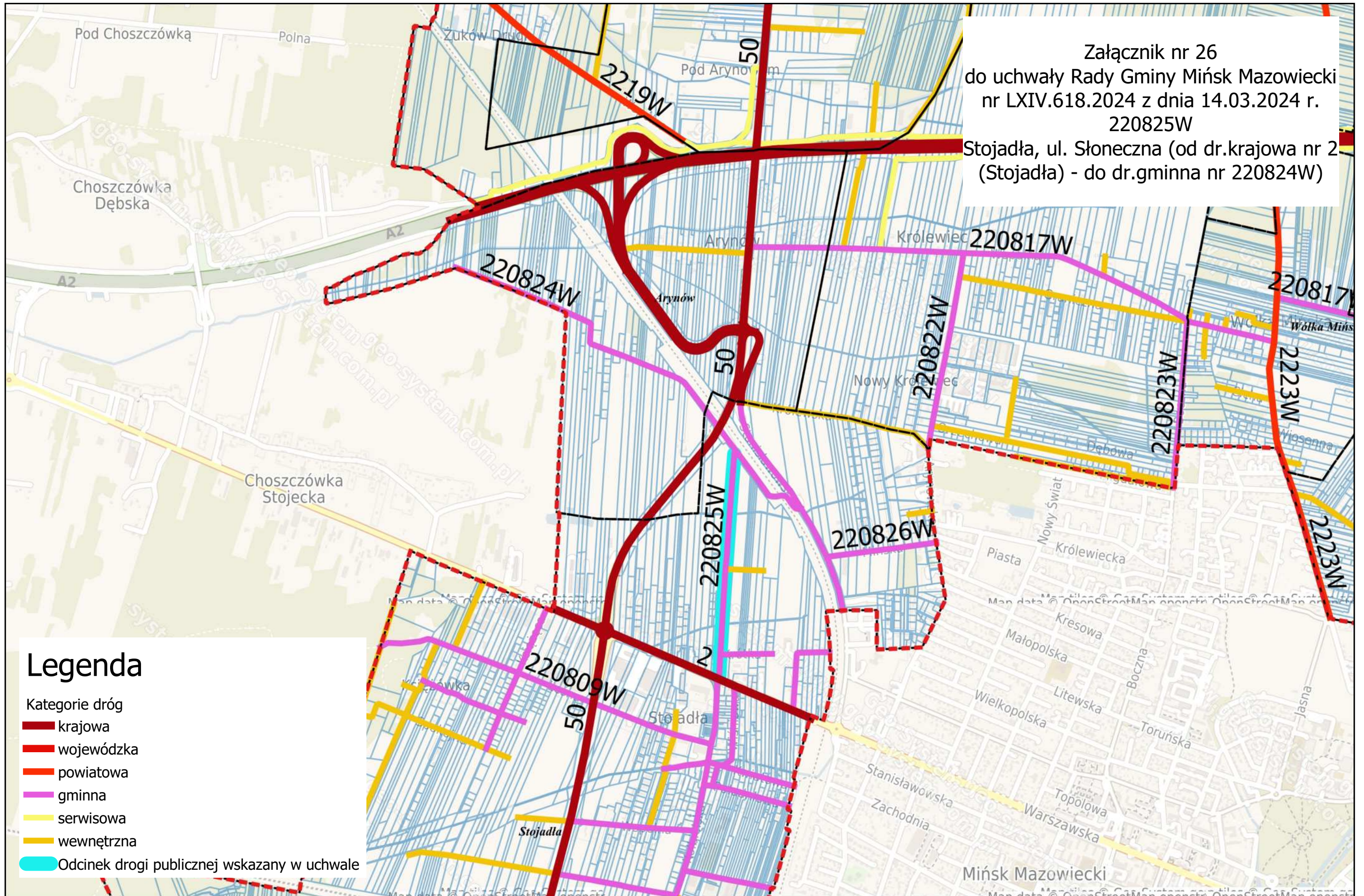
Załącznik nr 25  
do uchwały Rady Gminy Mińsk Mazowiecki  
nr LXIV.618.2024 z dnia 14.03.2024 r.  
220824W  
Stojadła, ul. Stanisławowska – przejazd  
PKP (LK13) – Arynów



## Legenda

Kategorie dróg

- █ krajowa
- █ wojewódzka
- █ powiatowa
- █ gminna
- █ serwisowa
- █ wewnętrzna
- █ Odcinek drogi publicznej wskazany w uchwale



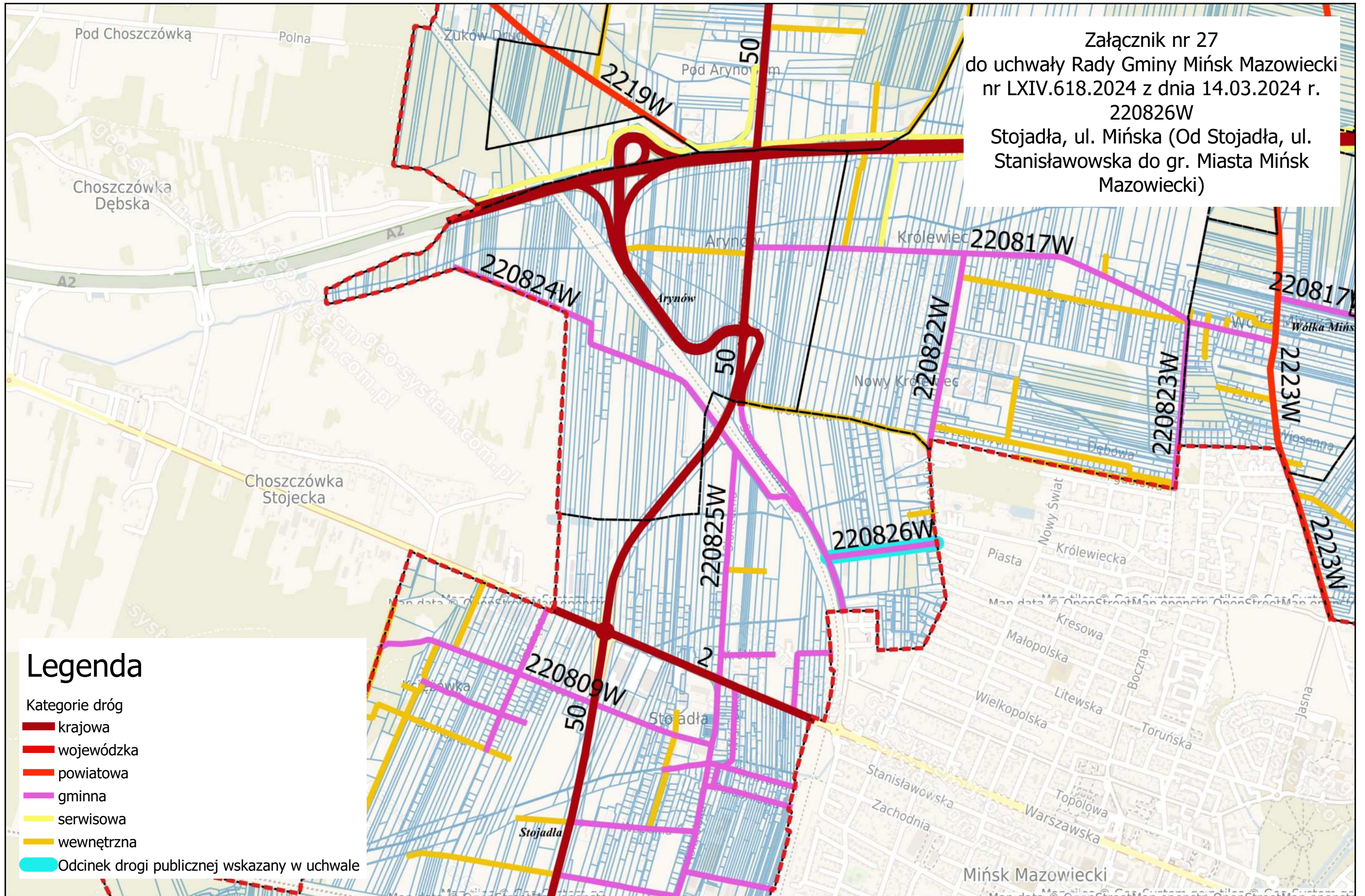
Załącznik nr 26  
do uchwały Rady Gminy Mińsk Mazowiecki  
nr LXIV.618.2024 z dnia 14.03.2024 r.  
220825W  
Stojadła, ul. Słoneczna (od dr.krajowa nr 2  
(Stojadła) - do dr.gminna nr 220824W)

### Legenda

- Kategorie dróg
- █ krajowa
  - █ wojewódzka
  - █ powiatowa
  - █ gminna
  - █ serwisowa
  - █ wewnętrzna
  - █ Odcinek drogi publicznej wskazany w uchwale



Załącznik nr 27  
do uchwały Rady Gminy Mińsk Mazowiecki  
nr LXIV.618.2024 z dnia 14.03.2024 r.  
220826W  
Stojadła, ul. Mińska (Od Stojadła, ul.  
Stanisławowska do gr. Miasta Mińsk  
Mazowiecki)

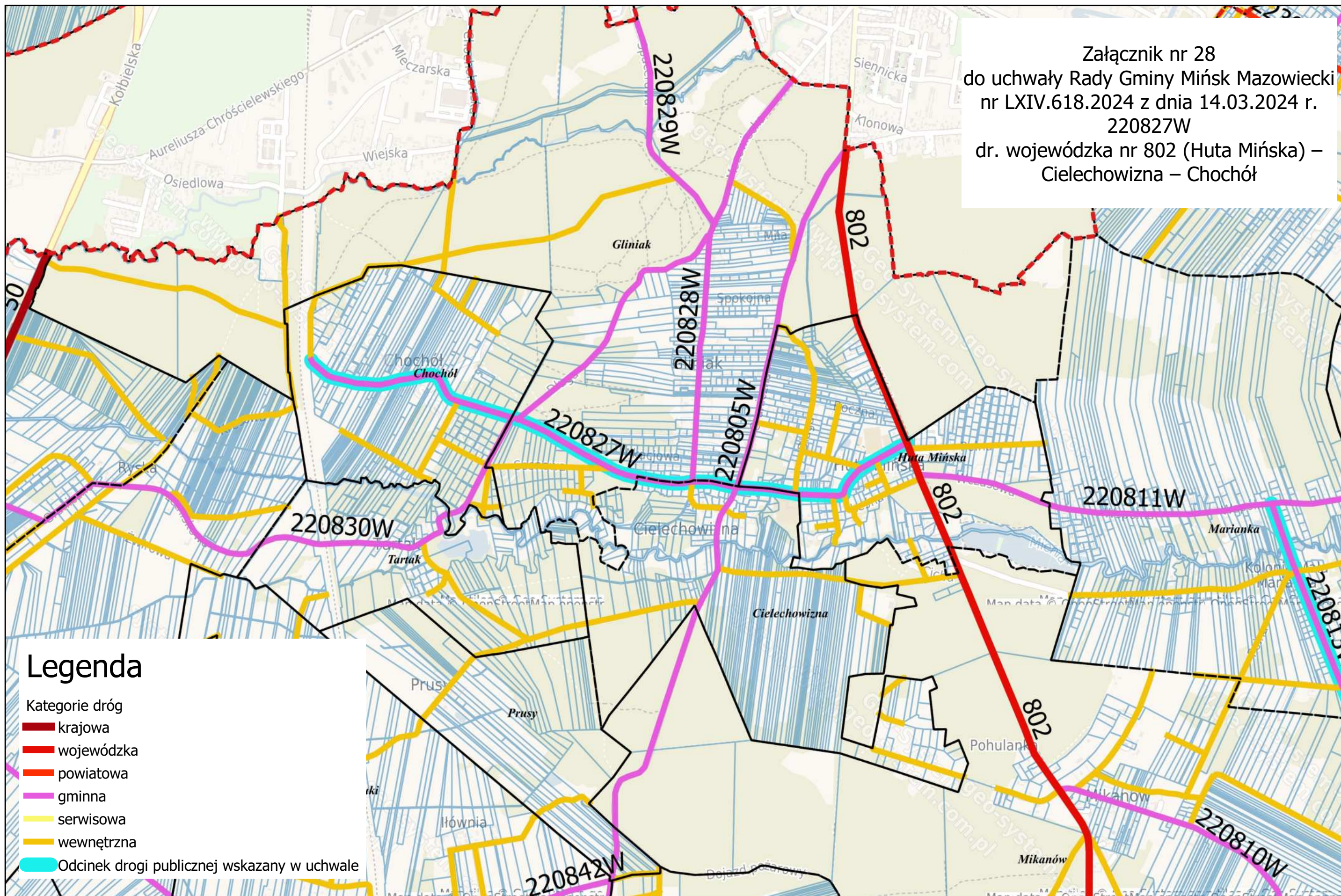


## Legenda

Kategorie dróg

- █ krajowa
- █ wojewódzka
- █ powiatowa
- █ gminna
- █ serwisowa
- █ wewnętrzna
- █ Odcinek drogi publicznej wskazany w uchwale

Załącznik nr 28  
do uchwały Rady Gminy Mińsk Mazowiecki  
nr LXIV.618.2024 z dnia 14.03.2024 r.  
220827W  
dr. wojewódzka nr 802 (Huta Mińska) –  
Cielechowizna – Chochół

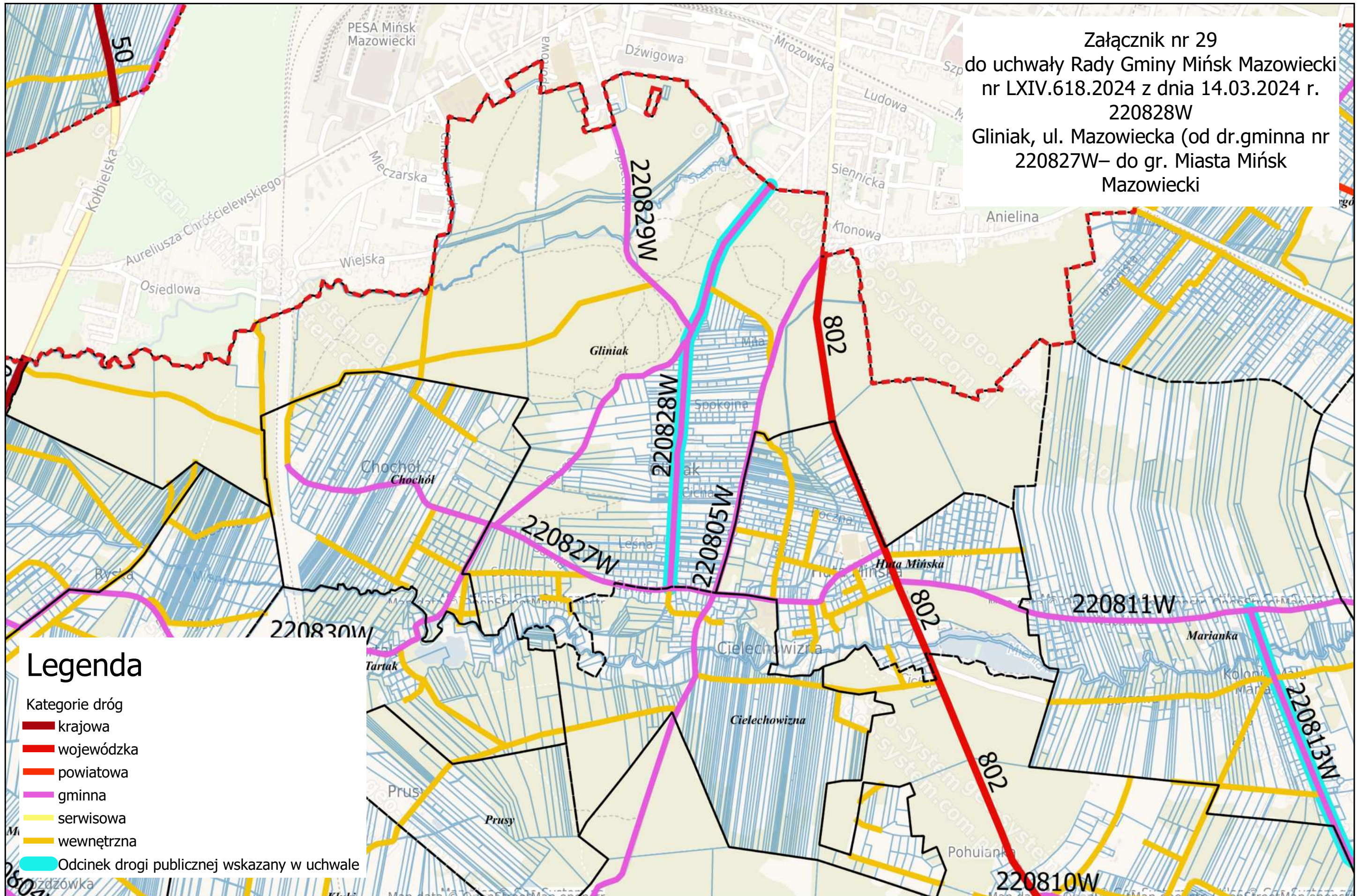


## Legenda

Kategorie dróg

-  krajowa
-  wojewódzka
-  powiatowa
-  gminna
-  serwisowa
-  wewnętrzna
-  Odcinek drogi publicznej wskazany w uchwale

Załącznik nr 29  
do uchwały Rady Gminy Mińsk Mazowiecki  
nr LXIV.618.2024 z dnia 14.03.2024 r.  
220828W  
Gliniak, ul. Mazowiecka (od dr.gminna nr  
220827W– do gr. Miasta Mińsk  
Mazowiecki



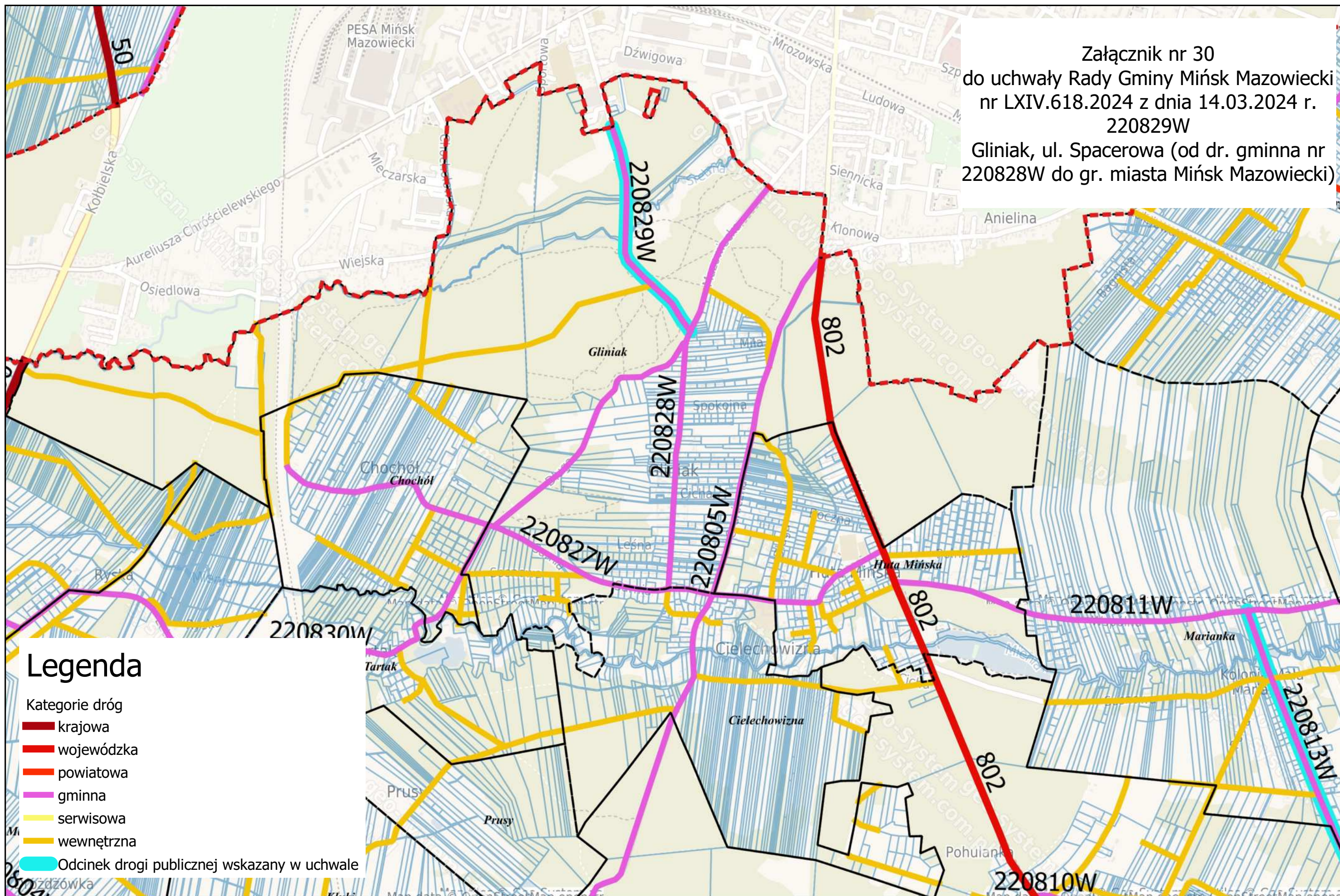
## Legenda

Kategorie dróg

-  krajowa
-  wojewódzka
-  powiatowa
-  gminna
-  serwisowa
-  wewnętrzna

 Odcinek drogi publicznej wskazany w uchwale

Załącznik nr 30  
do uchwały Rady Gminy Mińsk Mazowiecki  
nr LXIV.618.2024 z dnia 14.03.2024 r.  
220829W  
Gliniak, ul. Spacerowa (od dr. gminna nr  
220828W do gr. miasta Mińsk Mazowiecki)



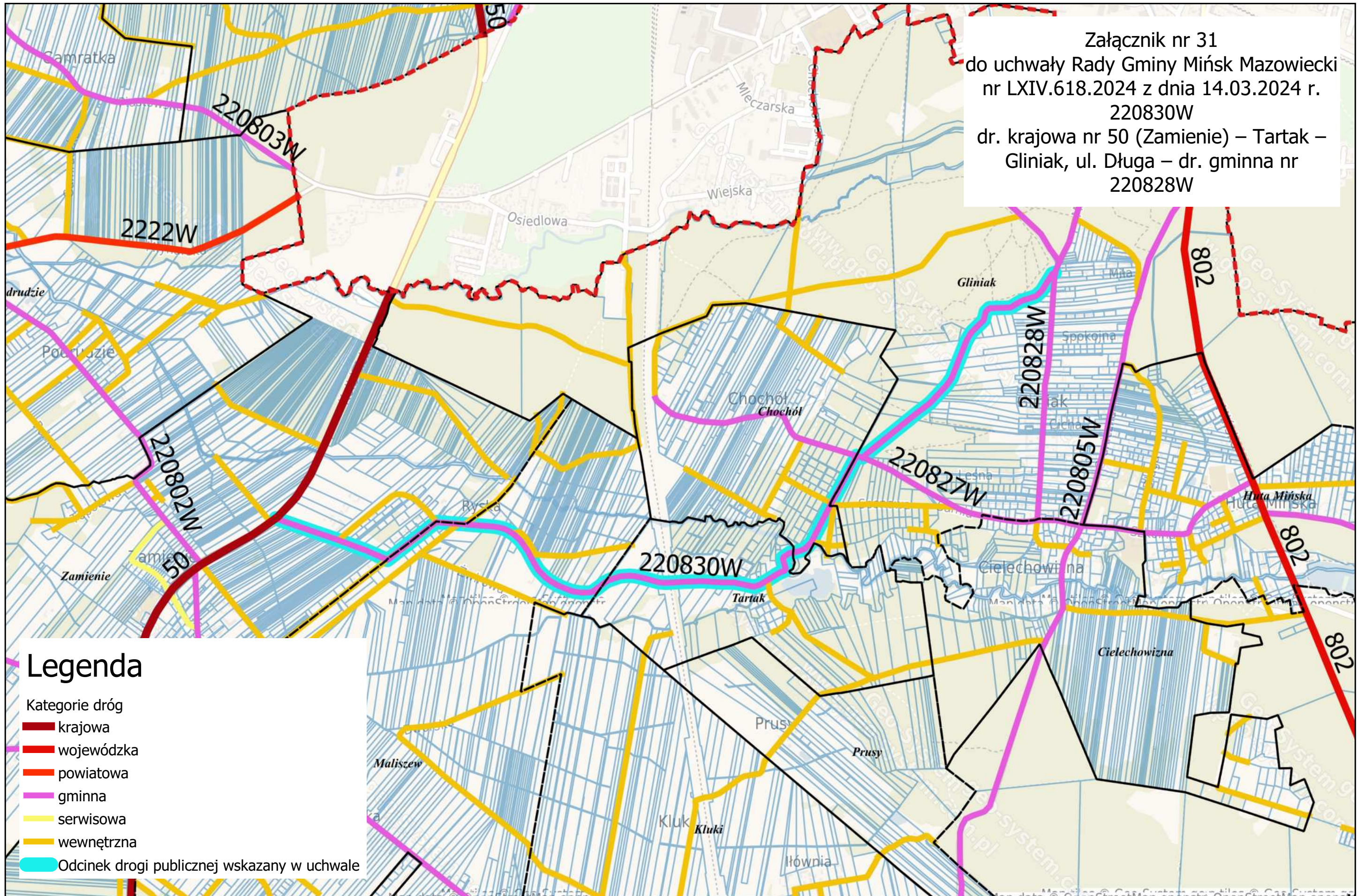
## Legenda

Kategorie dróg

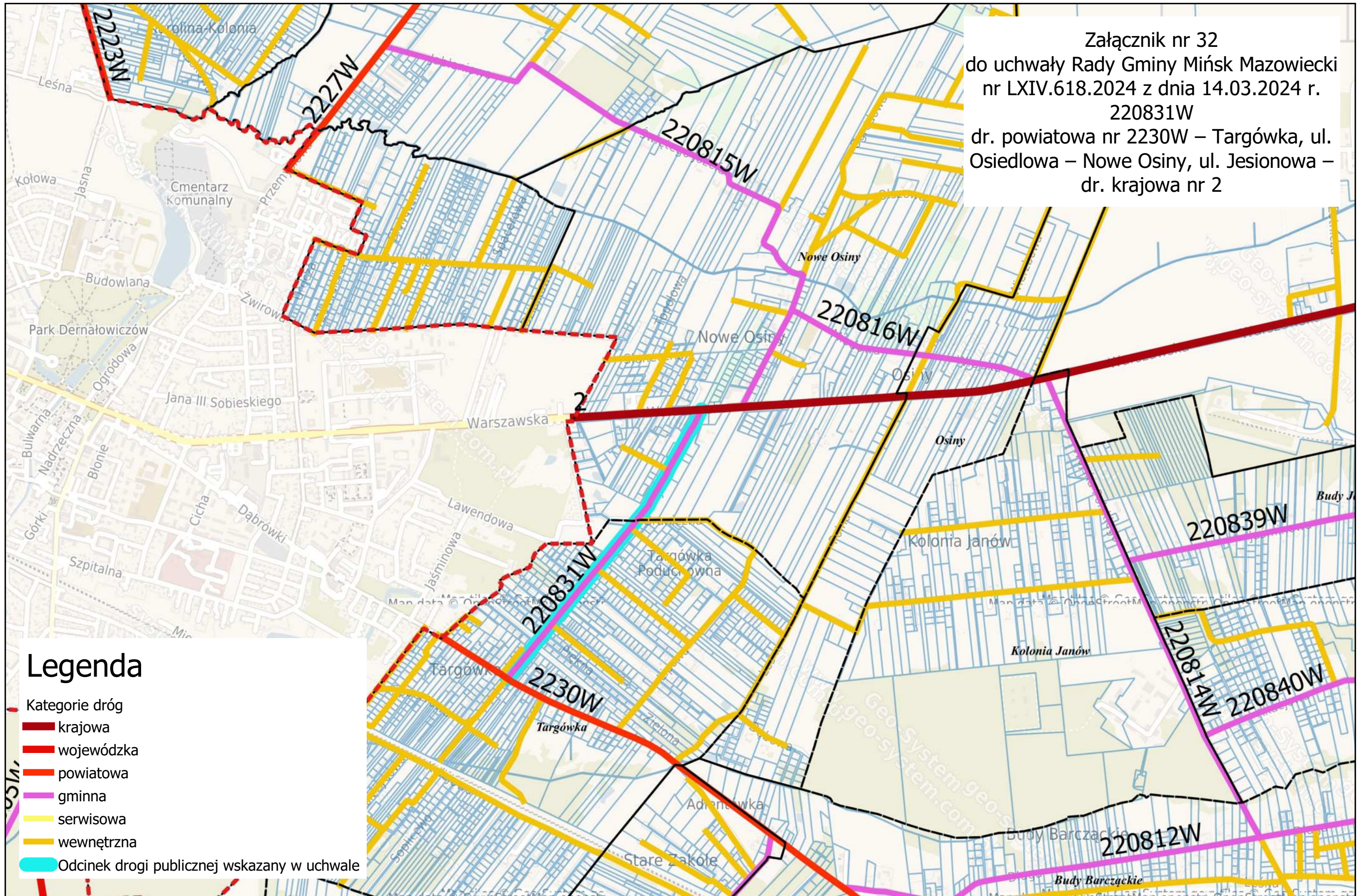
- krajowa
- wojewódzka
- powiatowa
- gminna
- serwisowa
- wewnętrzna

— Odcinek drogi publicznej wskazany w uchwale

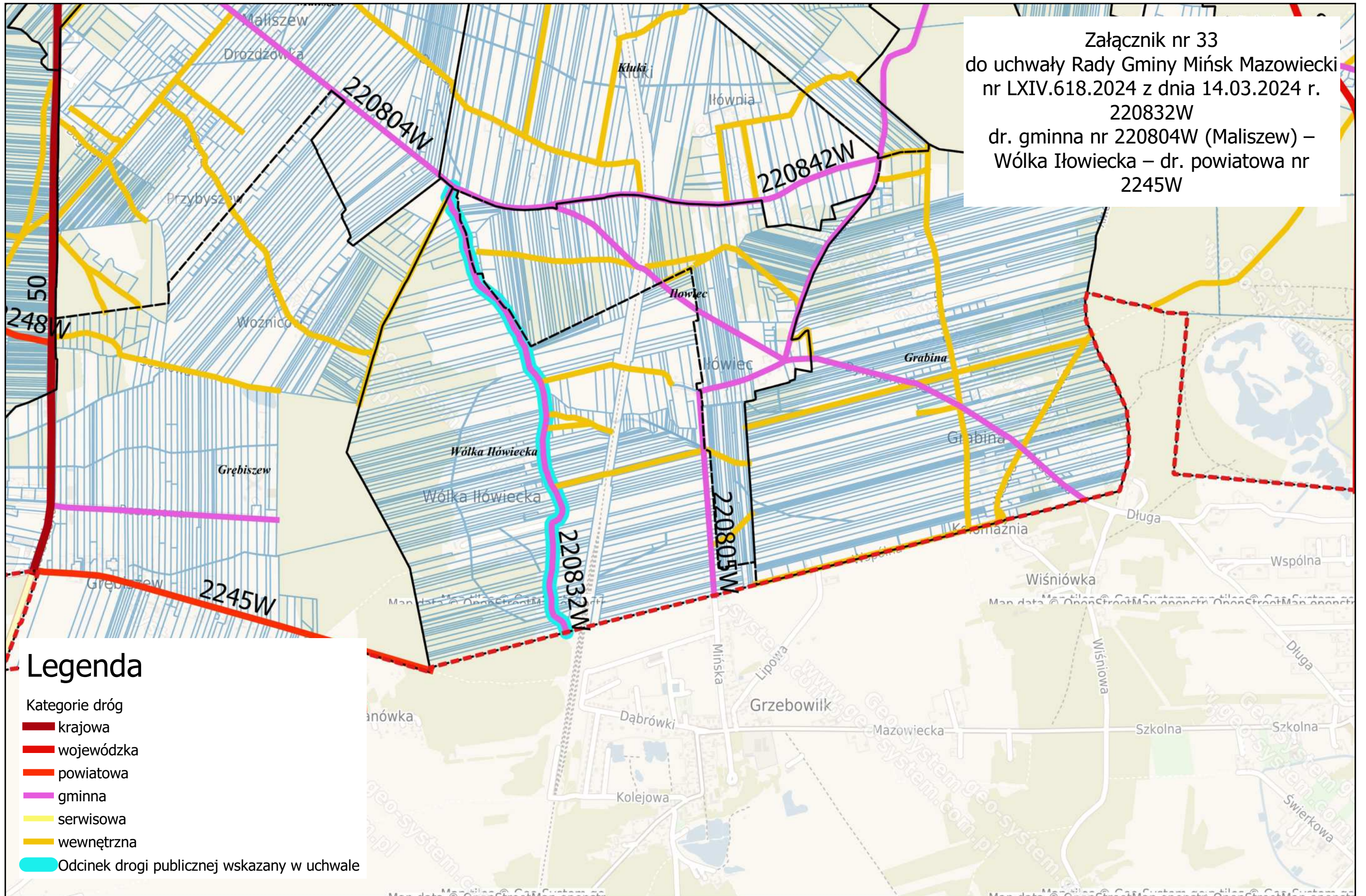
Załącznik nr 31  
do uchwały Rady Gminy Mińsk Mazowiecki  
nr LXIV.618.2024 z dnia 14.03.2024 r.  
220830W  
dr. krajowa nr 50 (Zamienie) – Tartak –  
Gliniak, ul. Długa – dr. gminna nr  
220828W



Załącznik nr 32  
do uchwały Rady Gminy Mińsk Mazowiecki  
nr LXIV.618.2024 z dnia 14.03.2024 r.  
220831W  
dr. powiatowa nr 2230W – Targówka, ul.  
Osiedlowa – Nowe Osiny, ul. Jesionowa –  
dr. krajowa nr 2



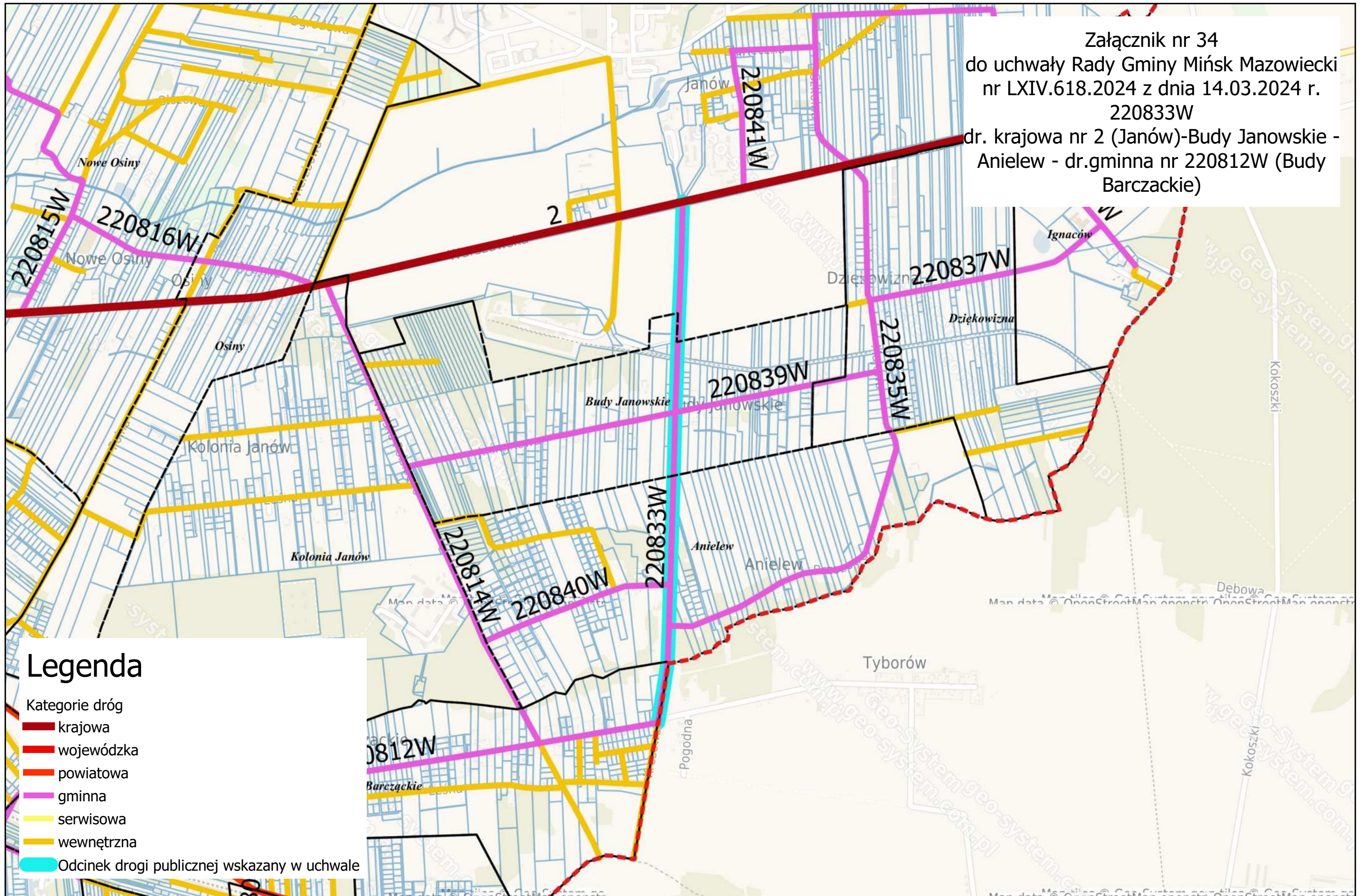
Załącznik nr 33  
do uchwały Rady Gminy Mińsk Mazowiecki  
nr LXIV.618.2024 z dnia 14.03.2024 r.  
220832W  
dr. gminna nr 220804W (Maliszew) –  
Wólka Iłowiecka – dr. powiatowa nr  
2245W



## Legenda

- Kategorie dróg
- krajowa
- wojewódzka
- powiatowa
- gminna
- serwisowa
- wewnętrzna
- Odcinek drogi publicznej wskazany w uchwale

Załącznik nr 34  
do uchwały Rady Gminy Mińsk Mazowiecki  
nr LXIV.618.2024 z dnia 14.03.2024 r.  
220833W  
dr. krajowa nr 2 (Janów)-Budy Janowskie -  
Anielew - dr.gminna nr 220812W (Budy  
Barczackie)



## Legenda

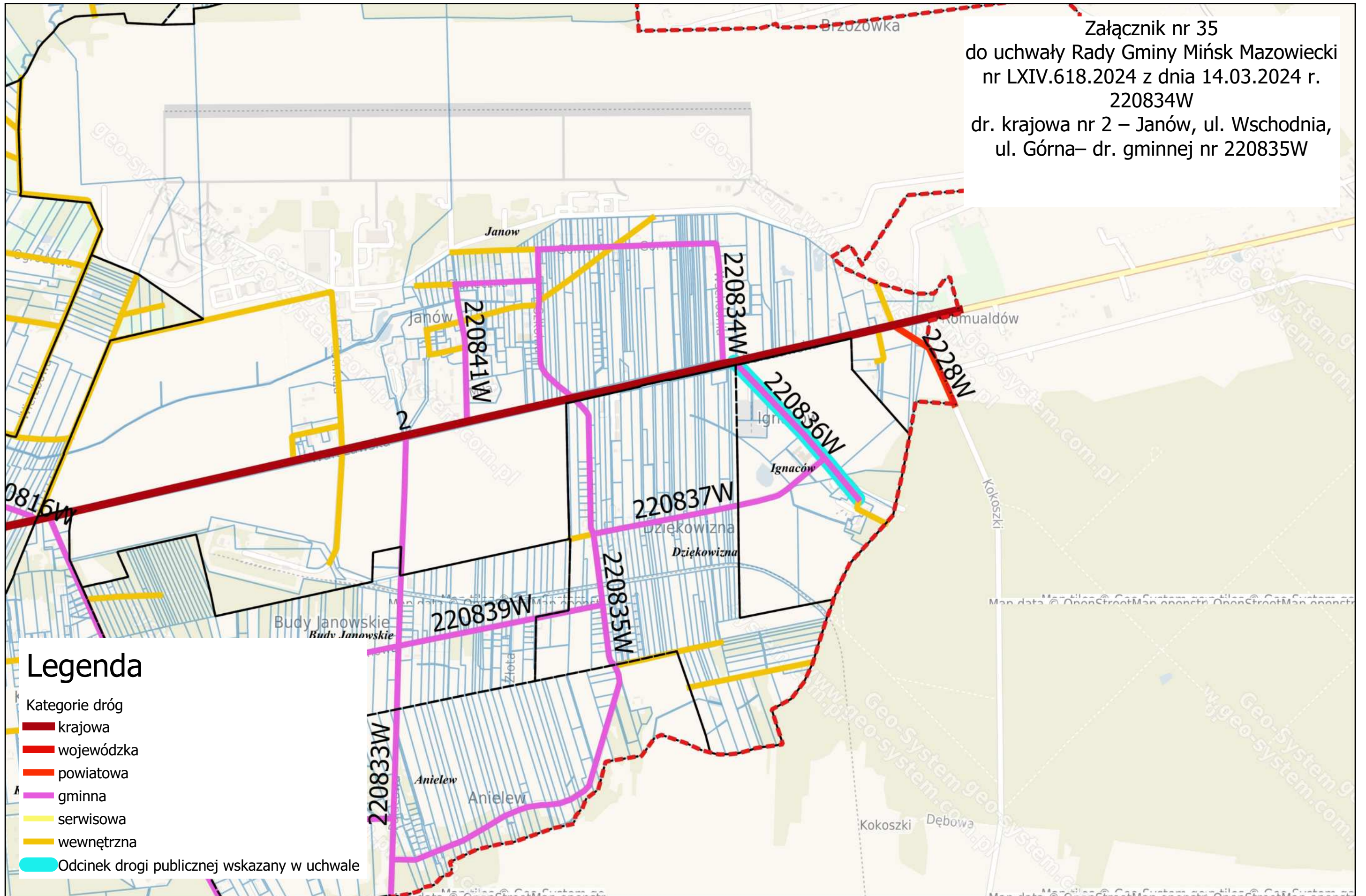
Kategorie dróg

- krajowa
- wojewódzka
- powiatowa
- gminna
- serwisowa
- wewnętrzna

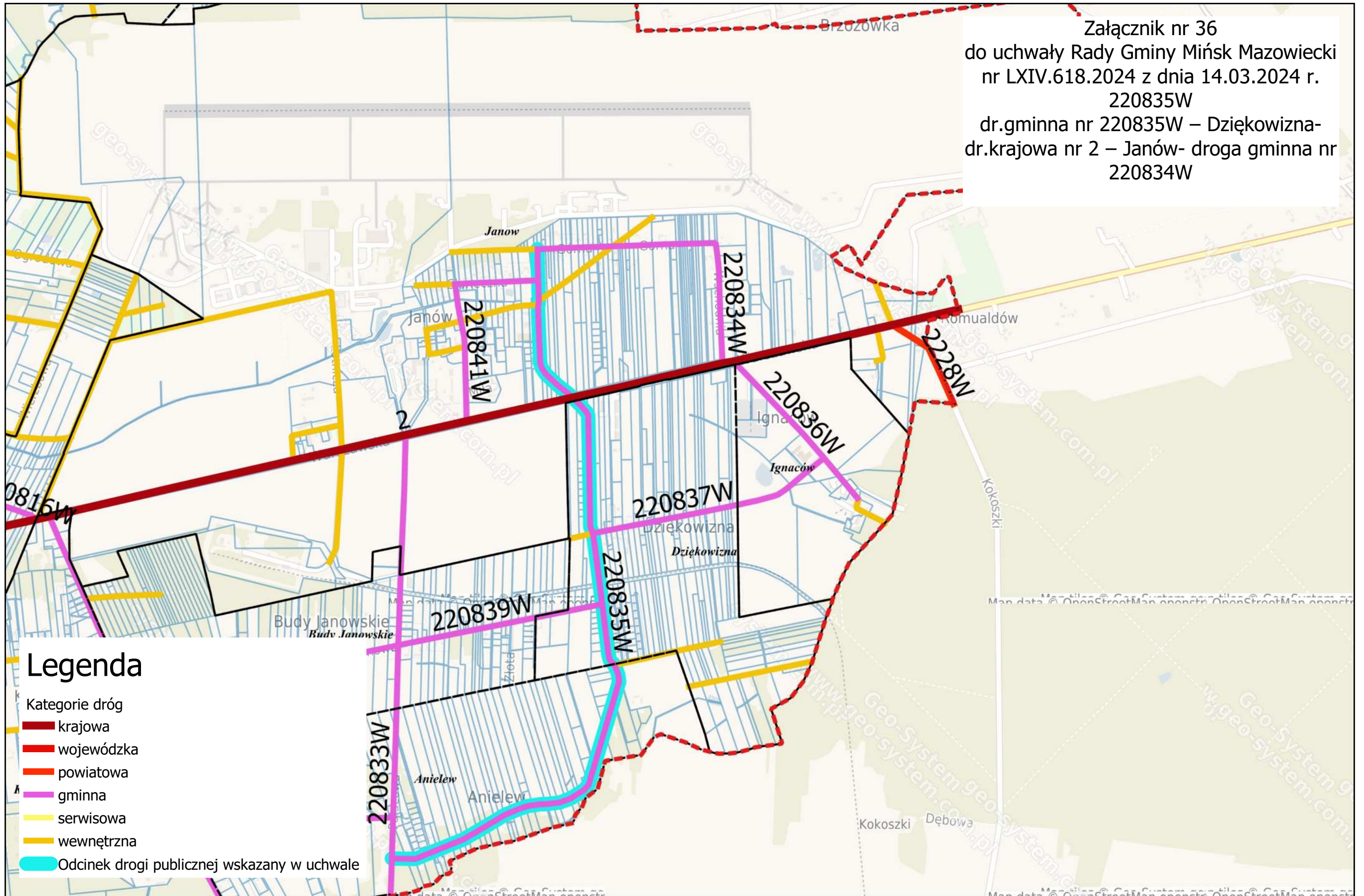
Odcinek drogi publicznej wskazany w uchwale



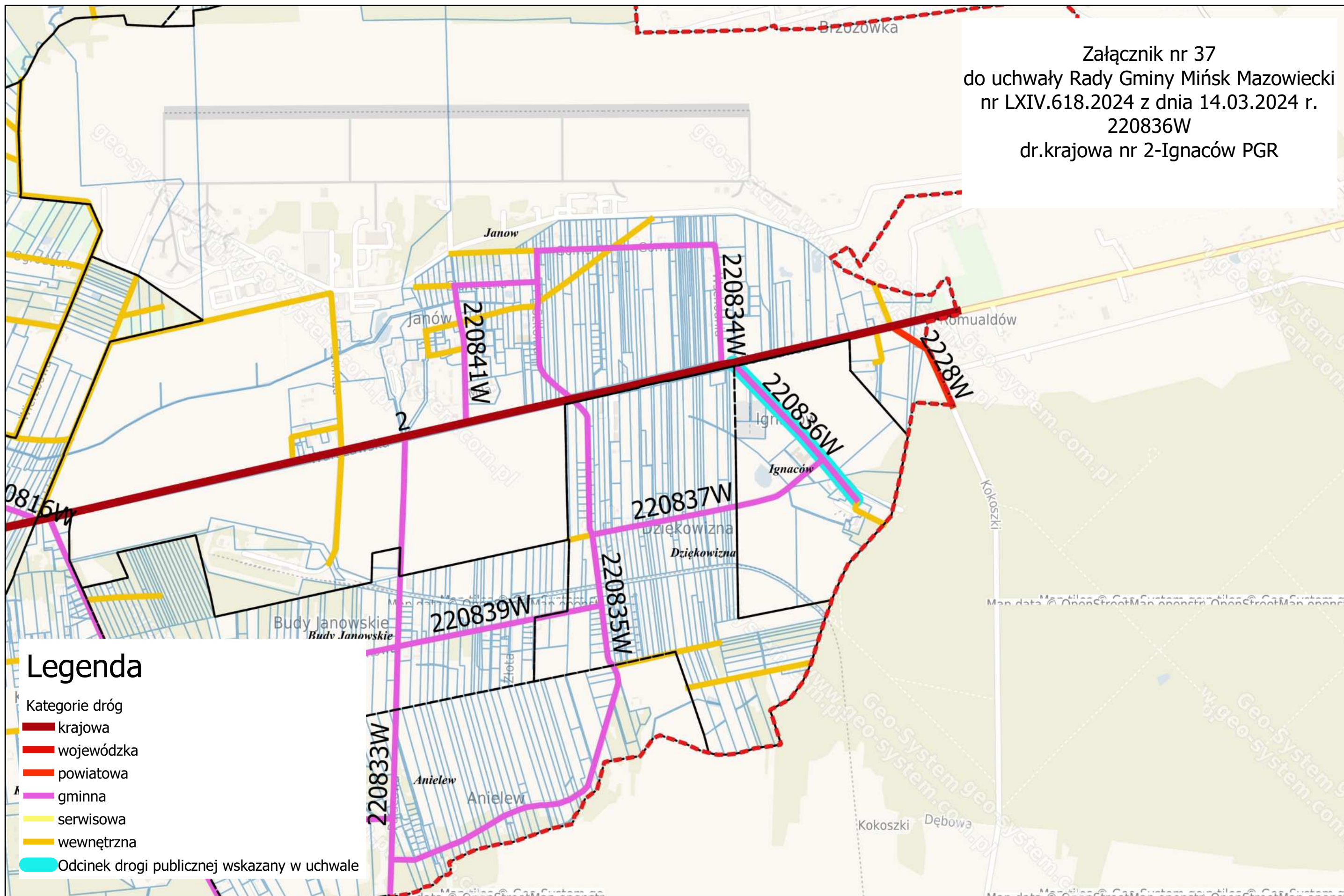
Załącznik nr 35  
do uchwały Rady Gminy Mińsk Mazowiecki  
nr LXIV.618.2024 z dnia 14.03.2024 r.  
220834W  
dr. krajowa nr 2 – Janów, ul. Wschodnia,  
ul. Górna– dr. gminnej nr 220835W



Załącznik nr 36  
do uchwały Rady Gminy Mińsk Mazowiecki  
nr LXIV.618.2024 z dnia 14.03.2024 r.  
220835W  
dr.gminna nr 220835W – Dziękowizna-  
dr.krajowa nr 2 – Janów- droga gminna nr  
220834W



Załącznik nr 37  
do uchwały Rady Gminy Mińsk Mazowiecki  
nr LXIV.618.2024 z dnia 14.03.2024 r.  
220836W  
dr.krajowa nr 2-Ignaców PGR



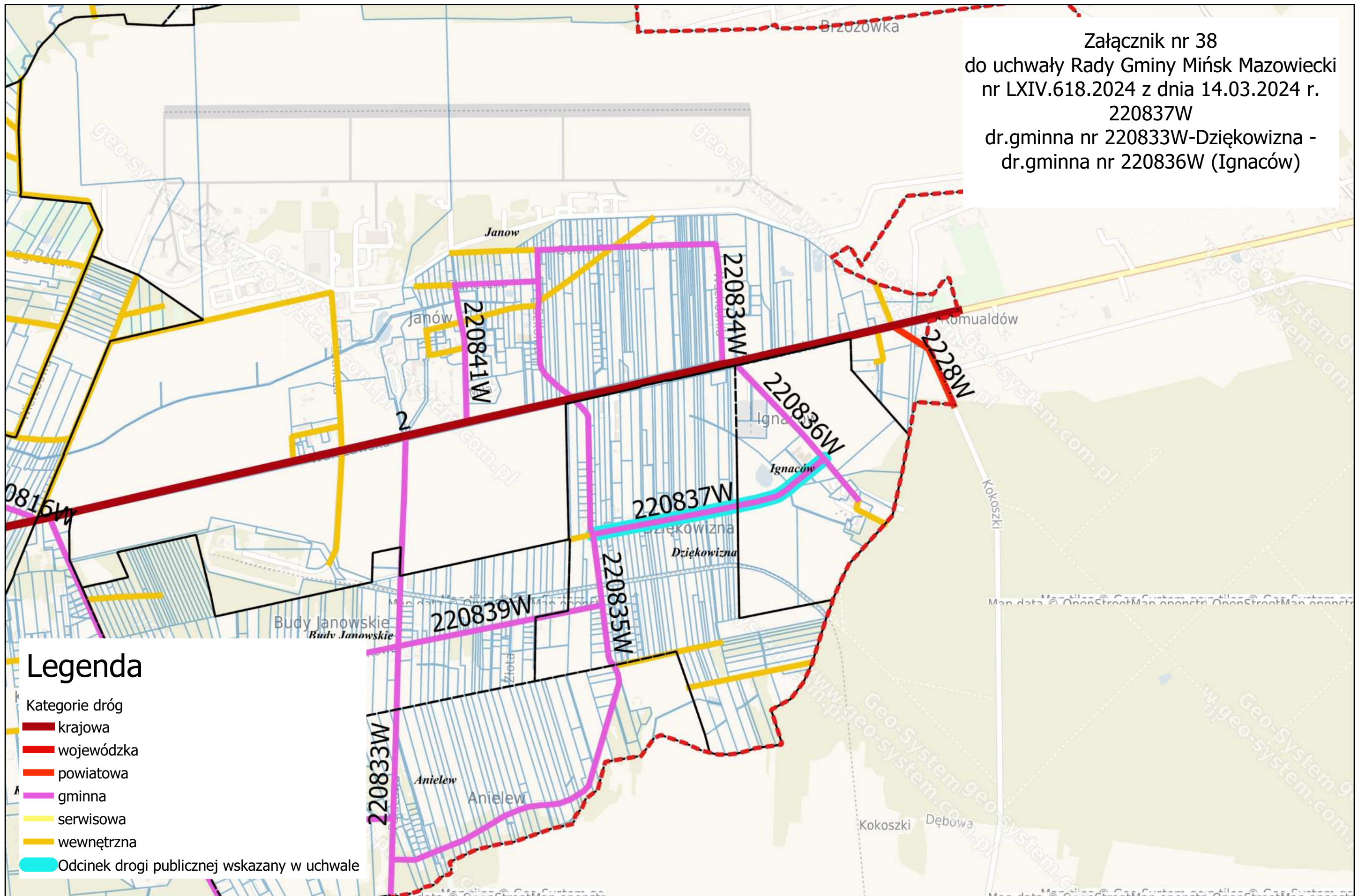
### Legenda

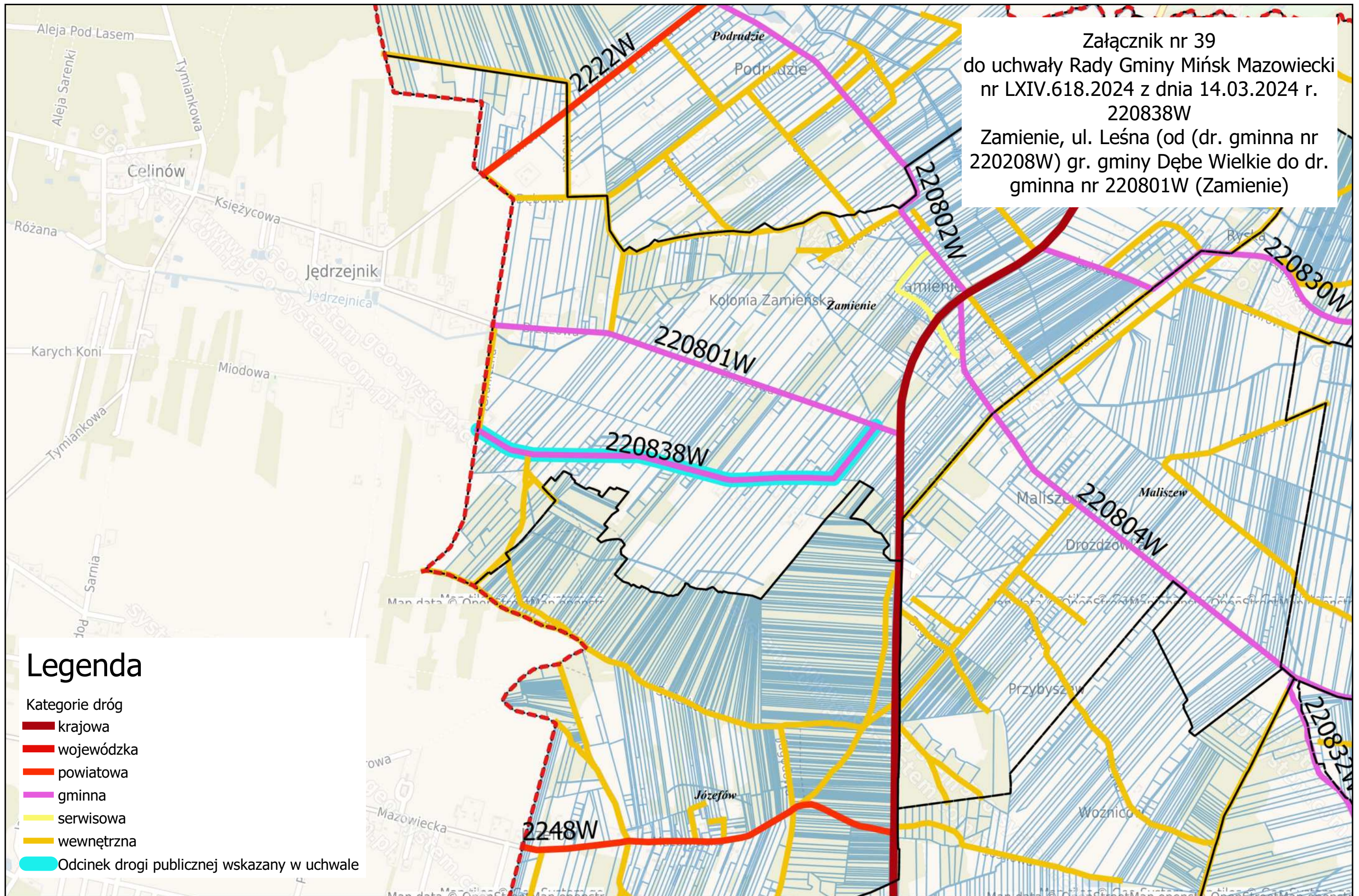
Kategorie dróg

- krajowa
- wojewódzka
- powiatowa
- gminna
- serwisowa
- wewnętrzna

— Odcinek drogi publicznej wskazany w uchwale

Załącznik nr 38  
do uchwały Rady Gminy Mińsk Mazowiecki  
nr LXIV.618.2024 z dnia 14.03.2024 r.  
220837W  
dr.gminna nr 220833W-Dziękowizna -  
dr.gminna nr 220836W (Ignaców)



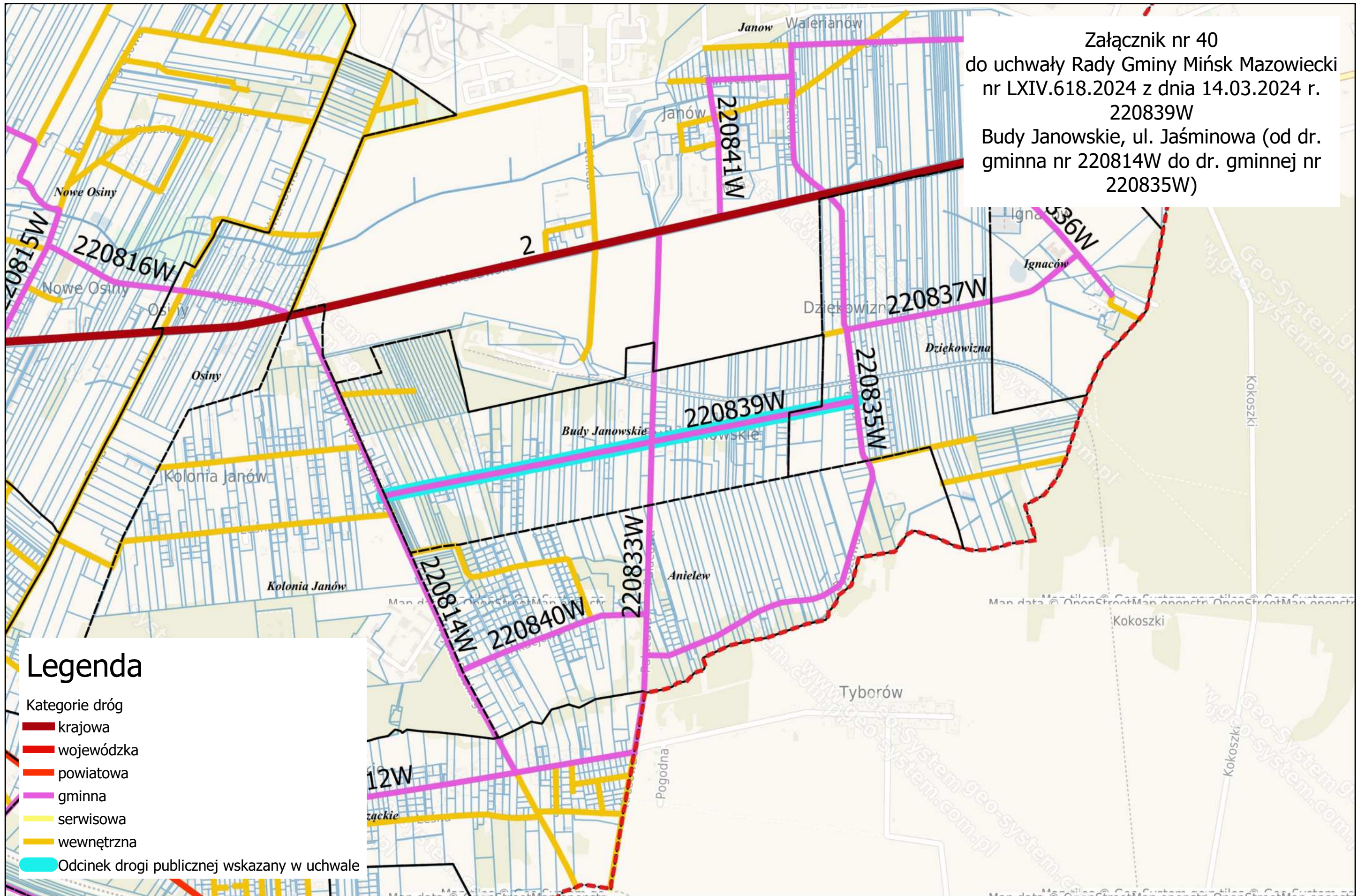


Załącznik nr 39  
do uchwały Rady Gminy Mińsk Mazowiecki  
nr LXIV.618.2024 z dnia 14.03.2024 r.  
220838W  
Zamienie, ul. Leśna (od (dr. gminna nr  
220208W) gr. gminy Dębe Wielkie do dr.  
gminna nr 220801W (Zamienie))

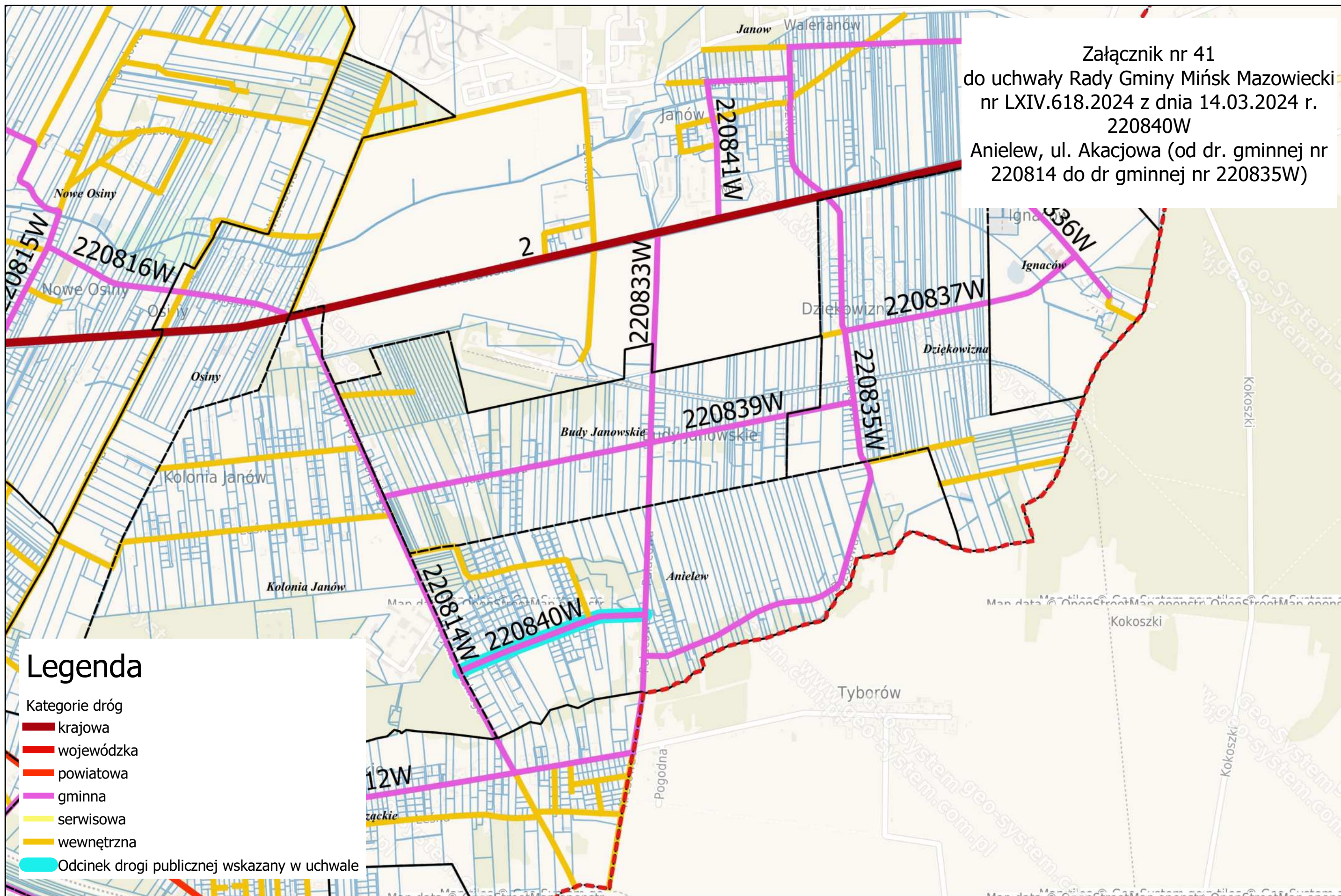
### Legenda

- Kategorie dróg
- █ krajowa
  - █ wojewódzka
  - █ powiatowa
  - █ gminna
  - █ serwisowa
  - █ wewnętrzna
  - █ Odcinek drogi publicznej wskazany w uchwale

Załącznik nr 40  
do uchwały Rady Gminy Mińsk Mazowiecki  
nr LXIV.618.2024 z dnia 14.03.2024 r.  
220839W  
Budy Janowskie, ul. Jaśminowa (od dr.  
gminna nr 220814W do dr. gminnej nr  
220835W)



Załącznik nr 41  
do uchwały Rady Gminy Mińsk Mazowiecki  
nr LXIV.618.2024 z dnia 14.03.2024 r.  
220840W  
Anielew, ul. Akacyjowa (od dr. gminnej nr  
220814 do dr gminnej nr 220835W)

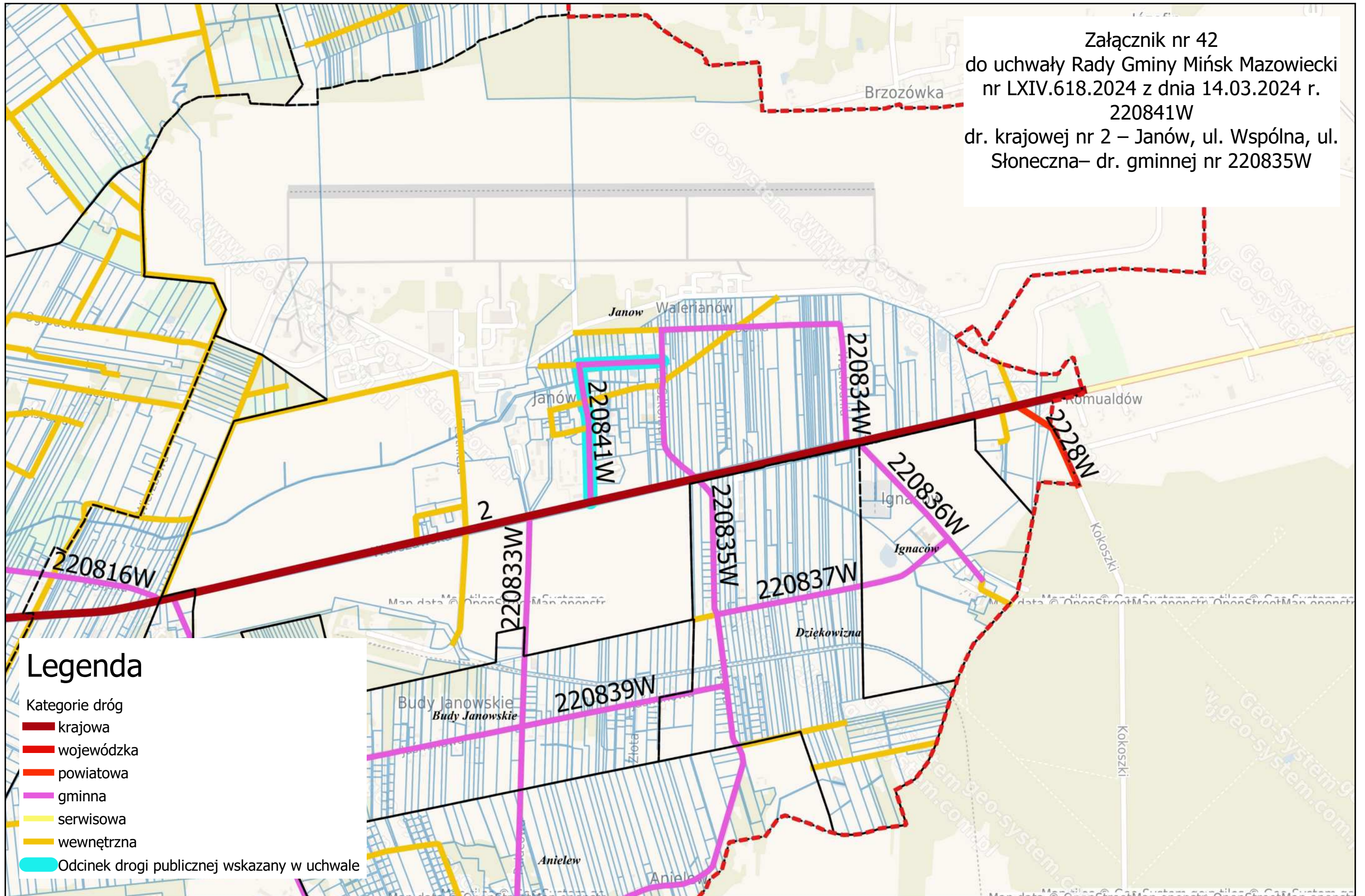


## Legenda

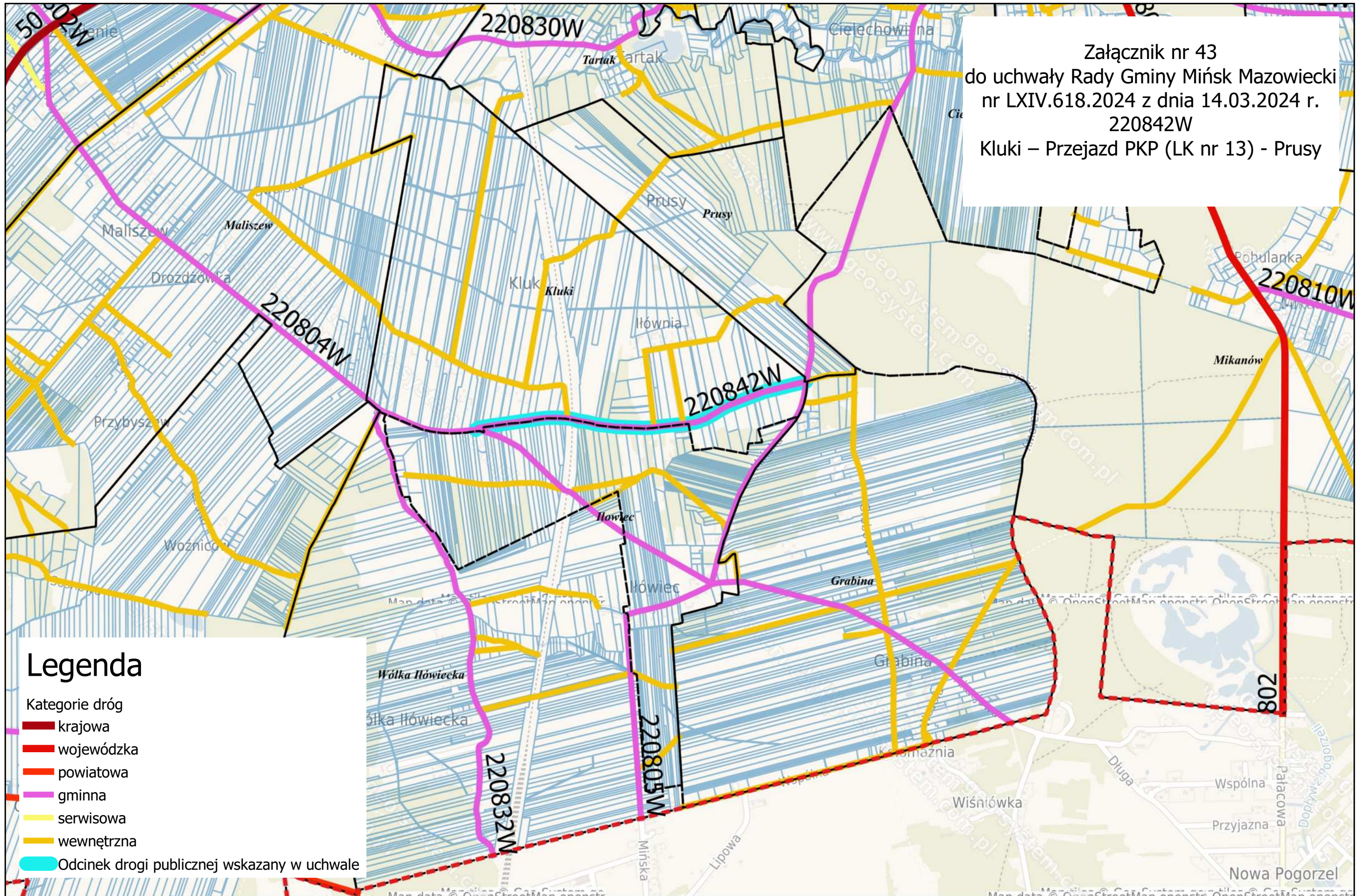
Kategorie dróg

- krajowa
- wojewódzka
- powiatowa
- gminna
- serwisowa
- wewnętrzna
- Odcinek drogi publicznej wskazany w uchwale

Załącznik nr 42  
do uchwały Rady Gminy Mińsk Mazowiecki  
nr LXIV.618.2024 z dnia 14.03.2024 r.  
220841W  
dr. krajowej nr 2 – Janów, ul. Wspólna, ul.  
Słoneczna– dr. gminnej nr 220835W

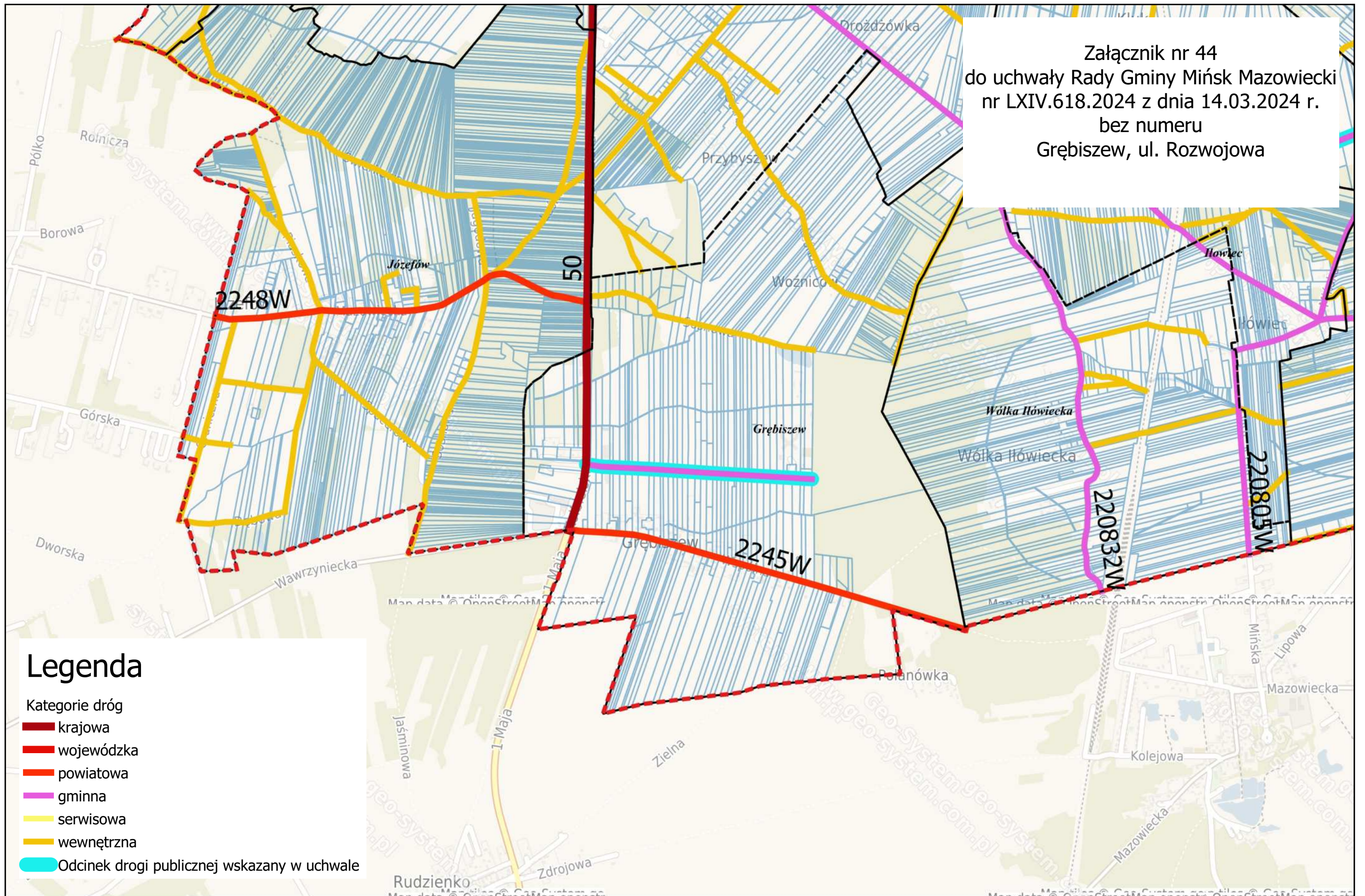






Załącznik nr 43  
do uchwały Rady Gminy Mińsk Mazowiecki  
nr LXIV.618.2024 z dnia 14.03.2024 r.  
220842W  
Kluki – Przejazd PKP (LK nr 13) - Prusy

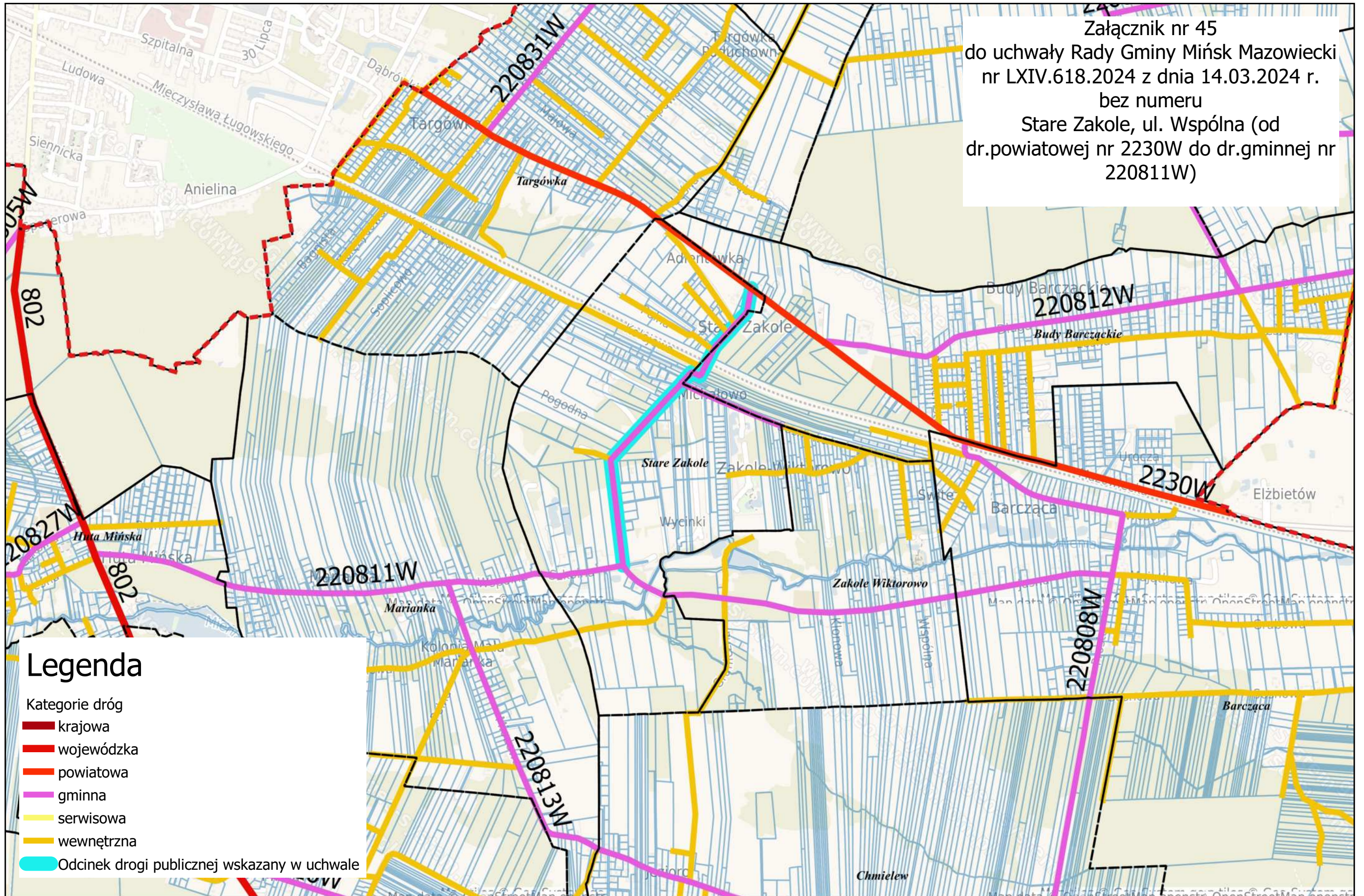
Załącznik nr 44  
do uchwały Rady Gminy Mińsk Mazowiecki  
nr LXIV.618.2024 z dnia 14.03.2024 r.  
bez numeru  
Grębiszew, ul. Rozwojowa



## Legenda

Kategorie dróg

- █ krajowa
- █ wojewódzka
- █ powiatowa
- █ gminna
- █ serwisowa
- █ wewnętrzna
- █ Odcinek drogi publicznej wskazany w uchwale

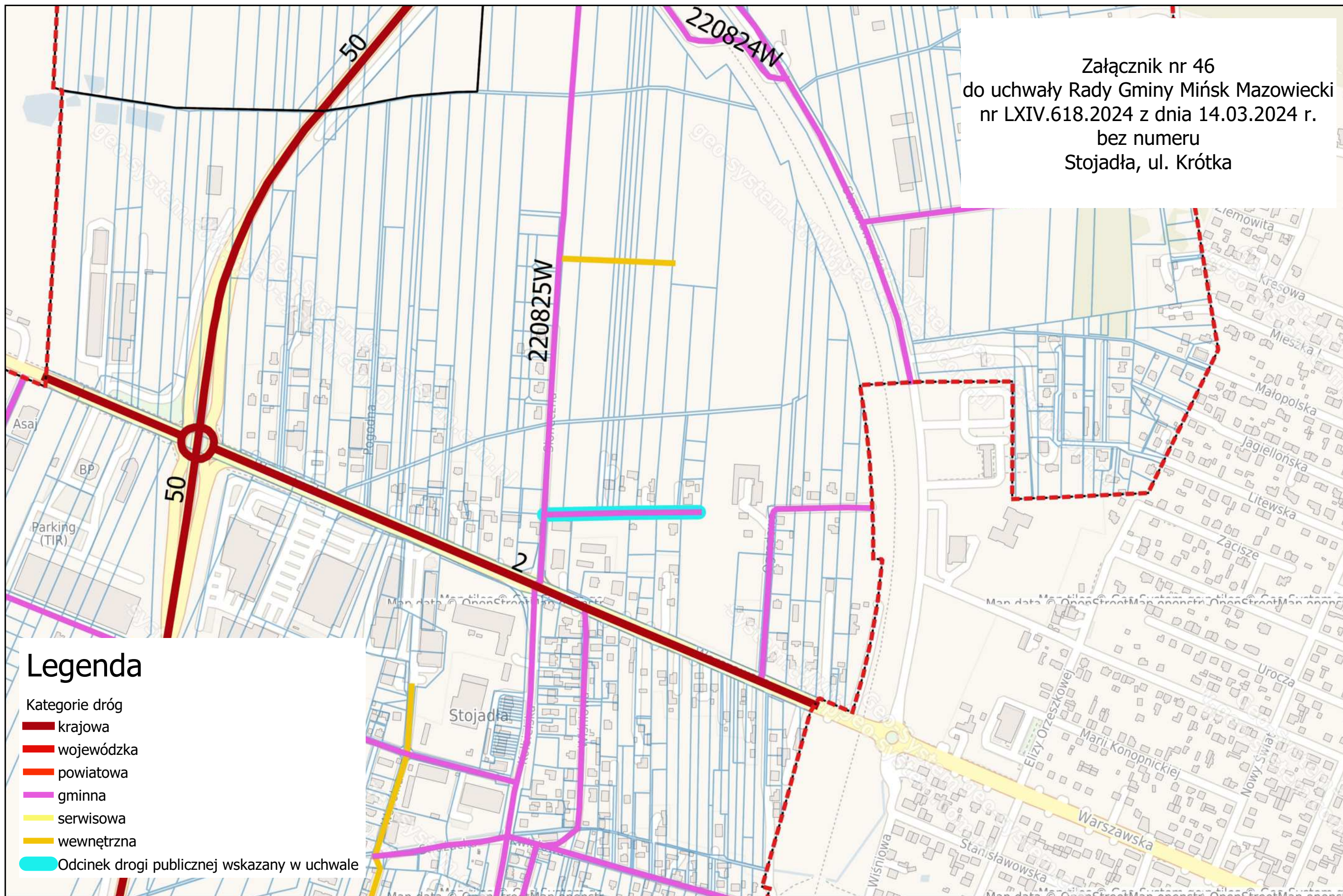


Załącznik nr 45  
do uchwały Rady Gminy Mińsk Mazowiecki  
nr LXIV.618.2024 z dnia 14.03.2024 r.  
bez numeru  
Stare Zakole, ul. Wspólna (od  
dr.powiatowej nr 2230W do dr.gminnej nr  
220811W)

### Legenda

- Kategorie dróg
- █ krajowa
  - █ wojewódzka
  - █ powiatowa
  - █ gminna
  - █ serwisowa
  - █ wewnętrzna
  - █ Odcinek drogi publicznej wskazany w uchwale

Załącznik nr 46  
do uchwały Rady Gminy Mińsk Mazowiecki  
nr LXIV.618.2024 z dnia 14.03.2024 r.  
bez numeru  
Stojadła, ul. Krótka

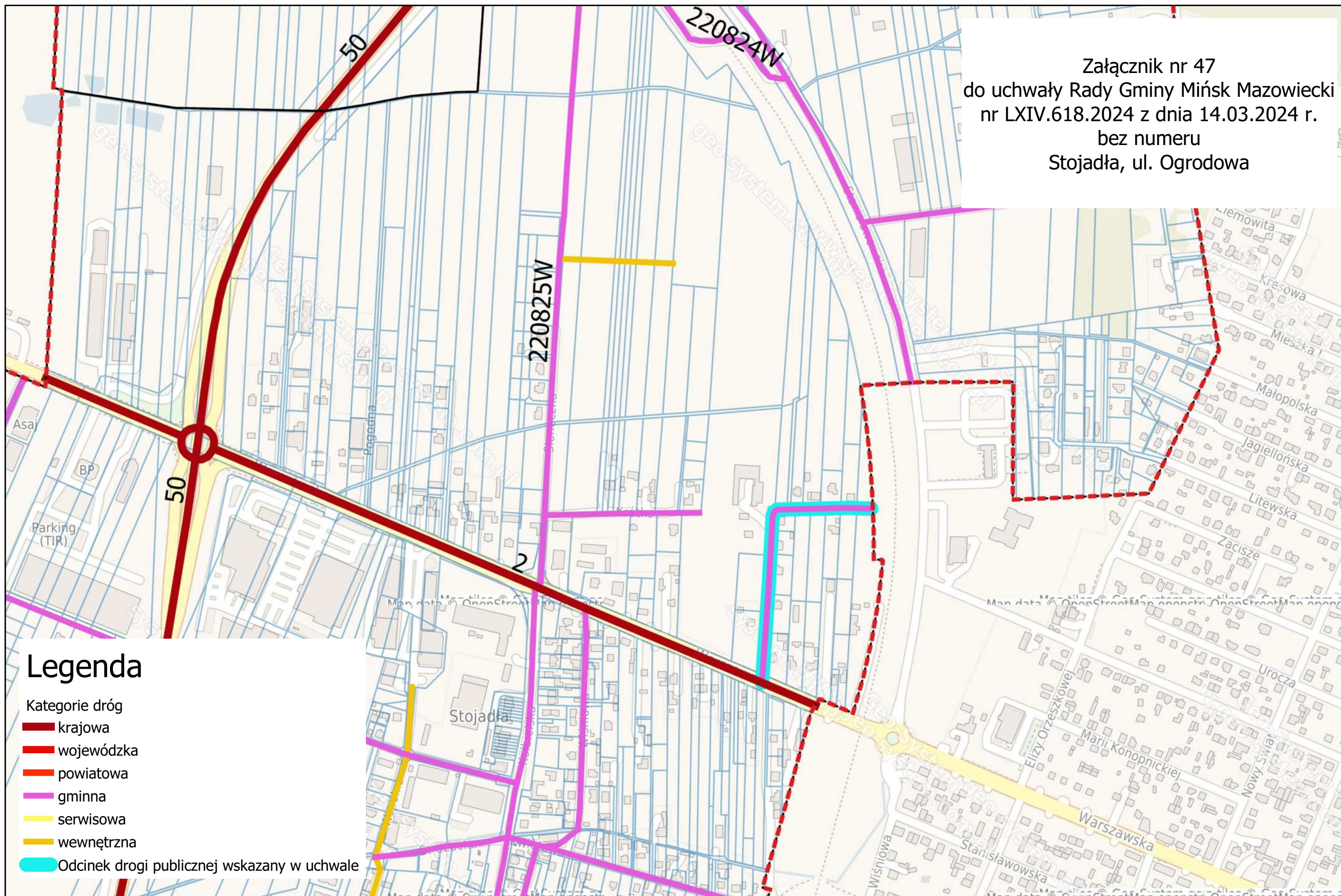


## Legenda

Kategorie dróg

- krajowa
- wojewódzka
- powiatowa
- gminna
- serwisowa
- wewnętrzna
- Odcinek drogi publicznej wskazany w uchwale

Załącznik nr 47  
do uchwały Rady Gminy Mińsk Mazowiecki  
nr LXIV.618.2024 z dnia 14.03.2024 r.  
bez numeru  
Stojadła, ul. Ogrodowa

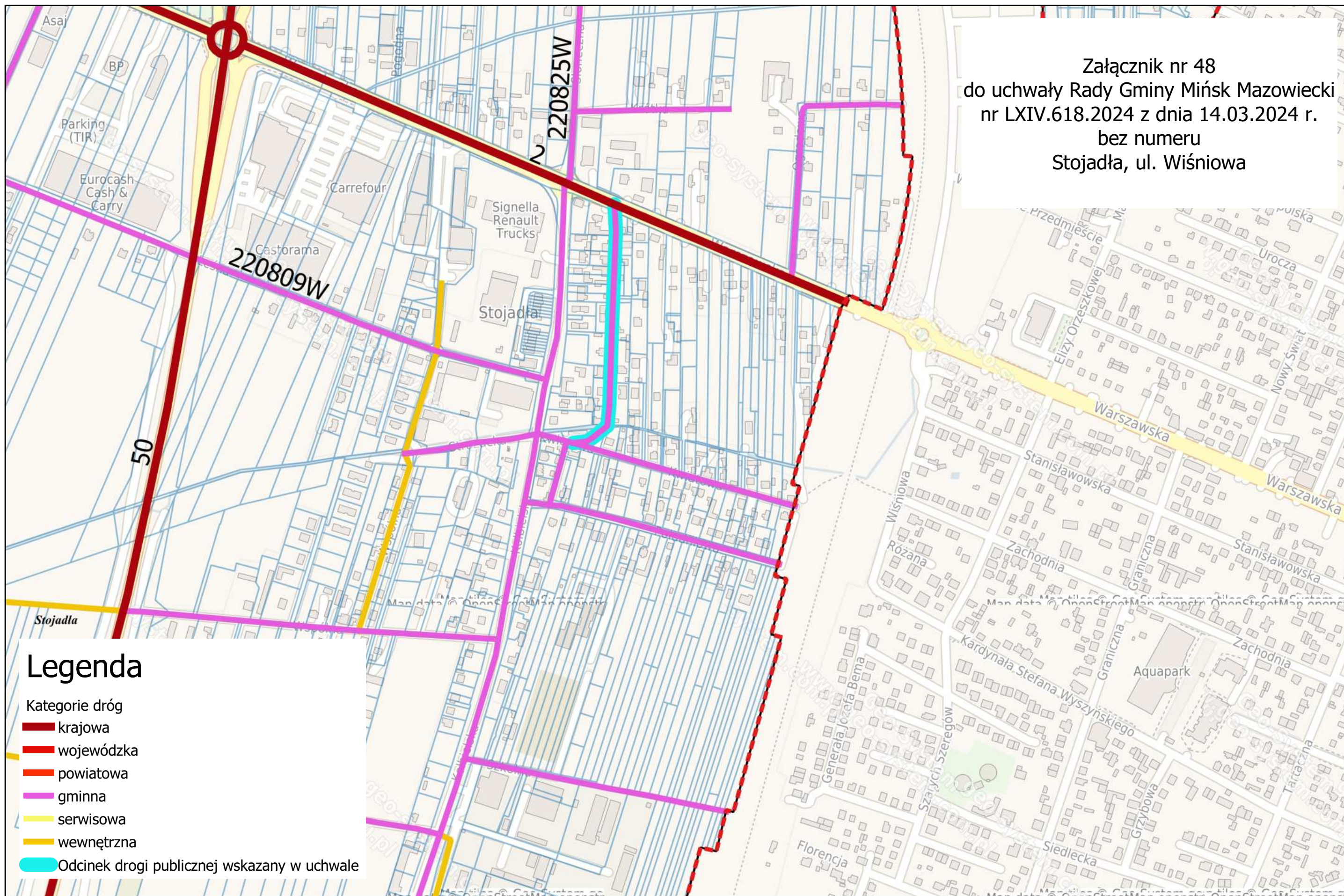


## Legenda

Kategorie dróg

- █ krajowa
- █ wojewódzka
- █ powiatowa
- █ gminna
- █ serwisowa
- █ wewnętrzna
- █ Odcinek drogi publicznej wskazany w uchwale

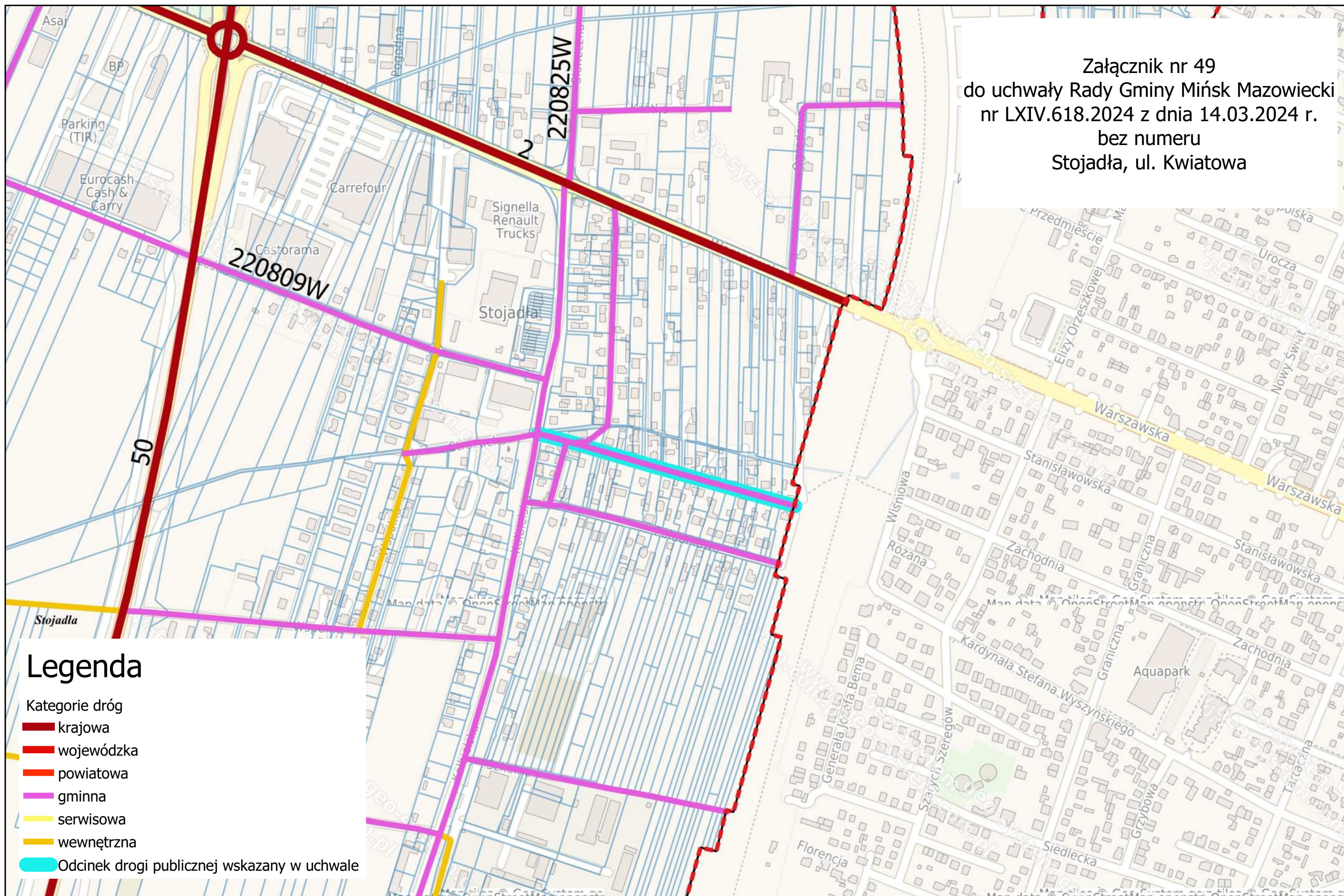
Załącznik nr 48  
do uchwały Rady Gminy Mińsk Mazowiecki  
nr LXIV.618.2024 z dnia 14.03.2024 r.  
bez numeru  
Stojadła, ul. Wiśniowa



### Legenda




- Kategorie dróg
- krajowa
  - wojewódzka
  - powiatowa
  - gminna
  - serwisowa
  - wewnętrzna
  - Odcinek drogi publicznej wskazany w uchwale

Załącznik nr 49  
do uchwały Rady Gminy Mińsk Mazowiecki  
nr LXIV.618.2024 z dnia 14.03.2024 r.  
bez numeru  
Stojadła, ul. Kwiatowa

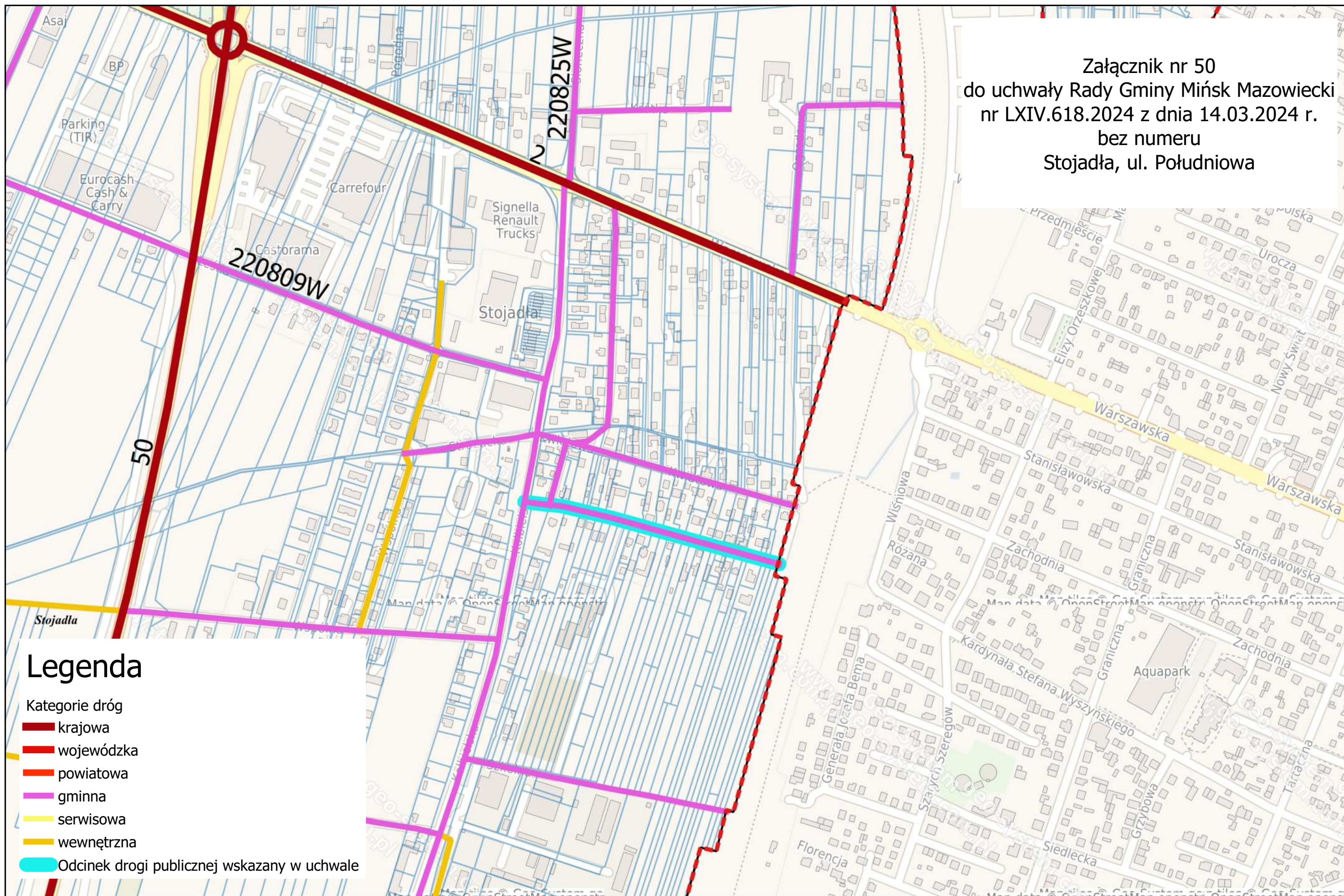


## Legenda

Kategorie dróg

-  krajowa
-  wojewódzka
-  powiatowa
-  gminna
-  serwisowa
-  wewnętrzna
-  Odcinek drogi publicznej wskazany w uchwale

Załącznik nr 50  
do uchwały Rady Gminy Mińsk Mazowiecki  
nr LXIV.618.2024 z dnia 14.03.2024 r.  
bez numeru  
Stojadła, ul. Południowa



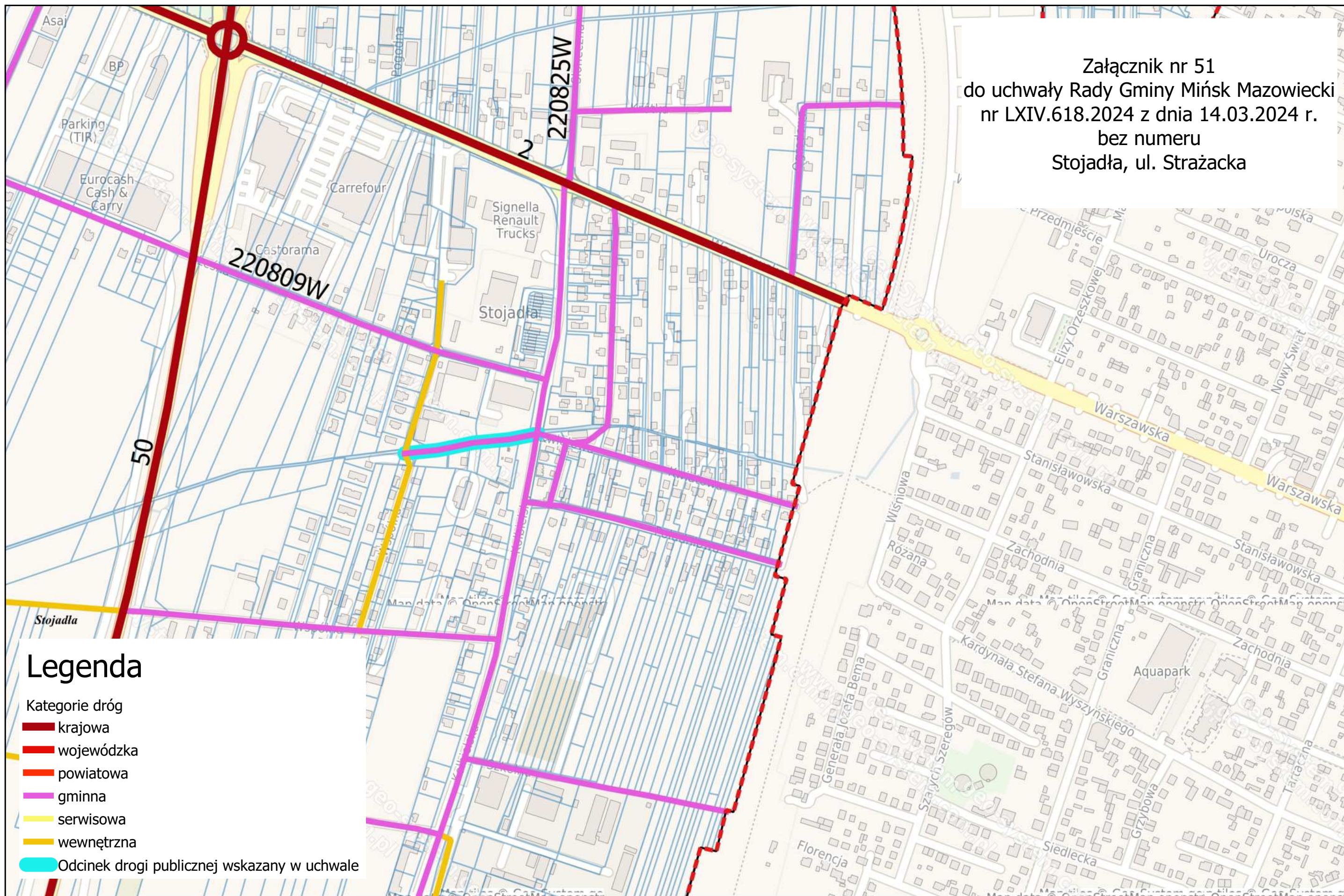
## Legenda

Kategorie dróg

- krajowa
- wojewódzka
- powiatowa
- gminna
- serwisowa
- wewnętrzna
- Odcinek drogi publicznej wskazany w uchwale



Załącznik nr 51  
do uchwały Rady Gminy Mińsk Mazowiecki  
nr LXIV.618.2024 z dnia 14.03.2024 r.  
bez numeru  
Stojadła, ul. Strażacka

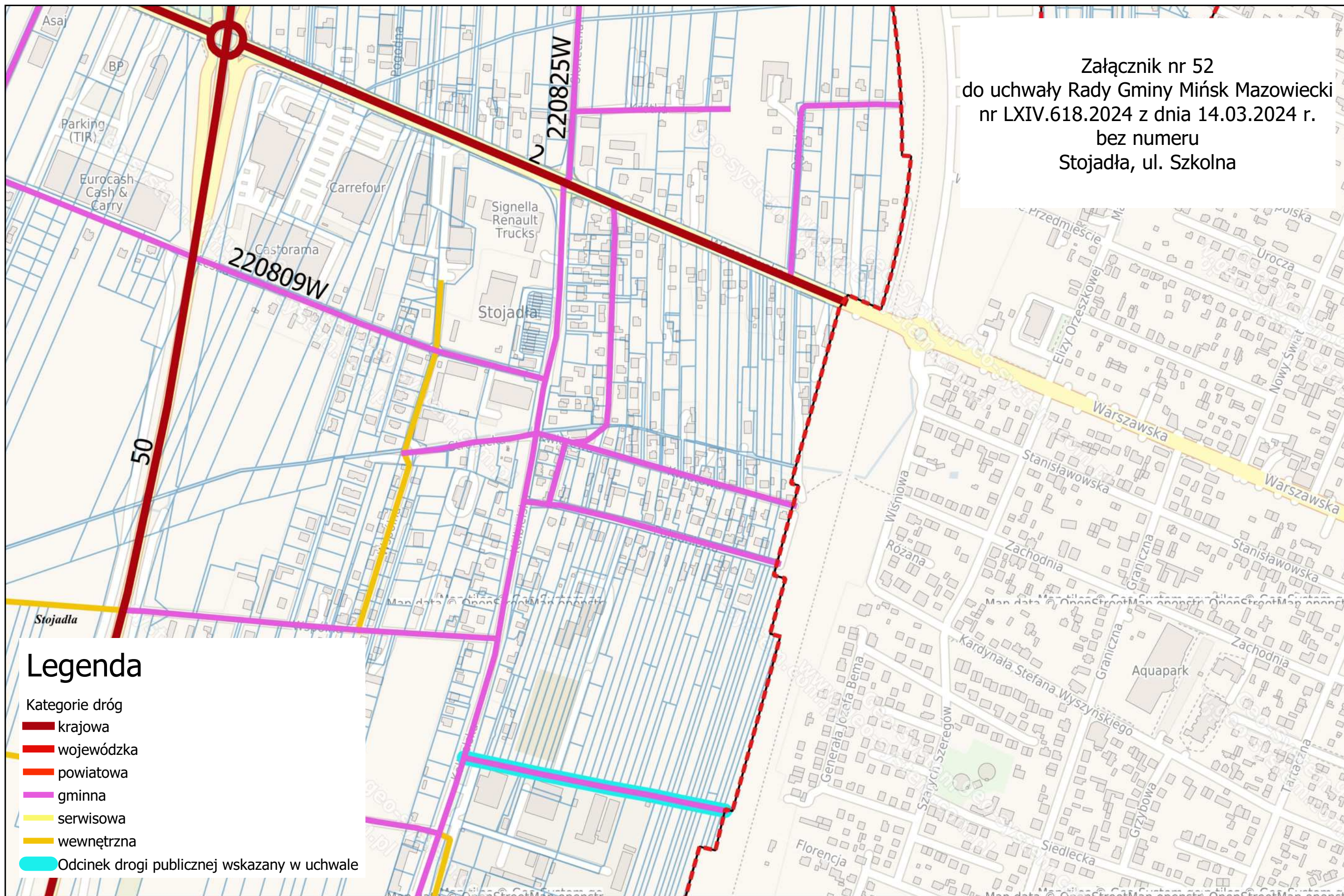


## Legenda

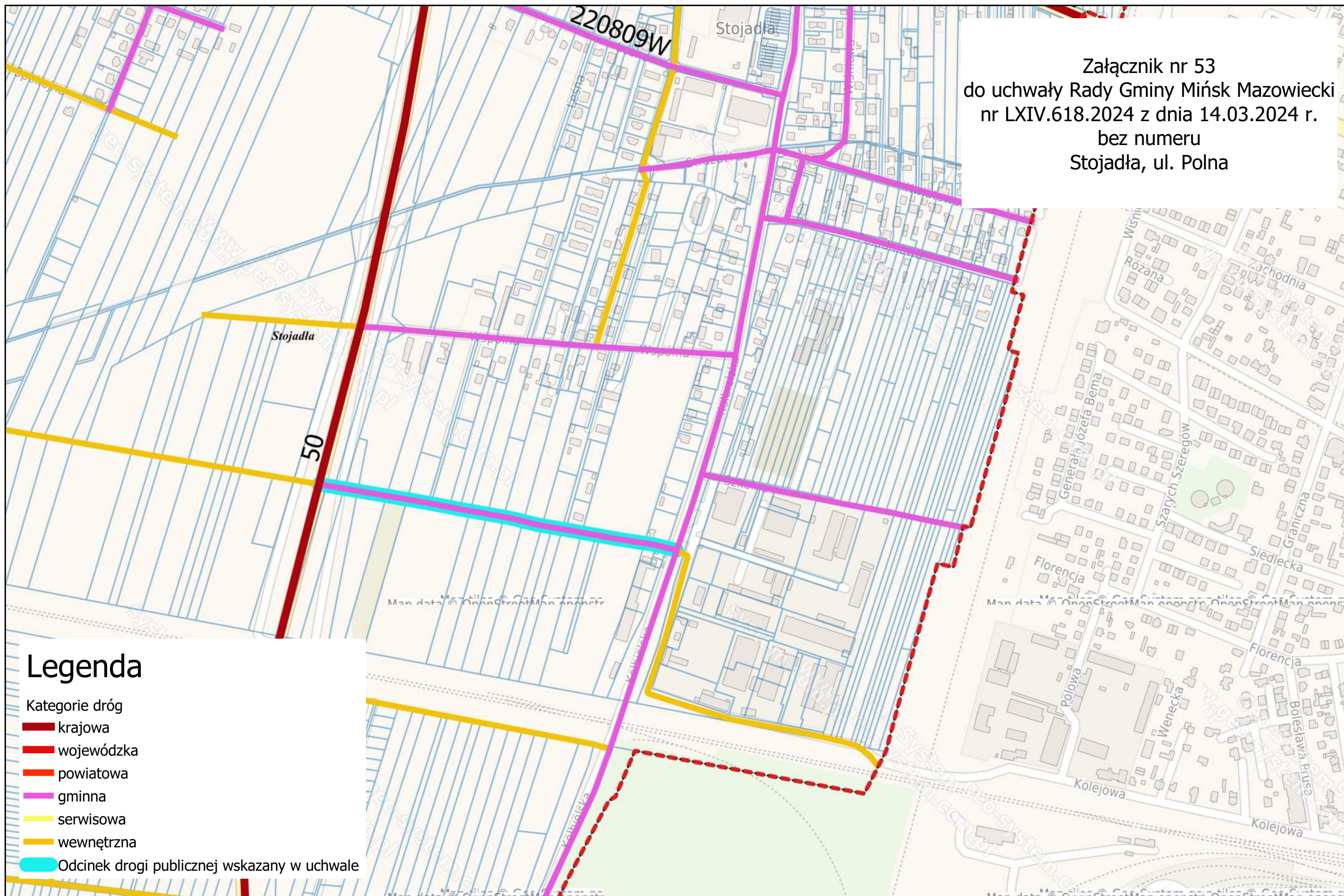
Kategorie dróg

-  krajowa
-  wojewódzka
-  powiatowa
-  gminna
-  serwisowa
-  wewnętrzna
-  Odcinek drogi publicznej wskazany w uchwale

Załącznik nr 52  
do uchwały Rady Gminy Mińsk Mazowiecki  
nr LXIV.618.2024 z dnia 14.03.2024 r.  
bez numeru  
Stojadła, ul. Szkolna



Załącznik nr 53  
do uchwały Rady Gminy Mińsk Mazowiecki  
nr LXIV.618.2024 z dnia 14.03.2024 r.  
bez numeru  
Stojadła, ul. Polna

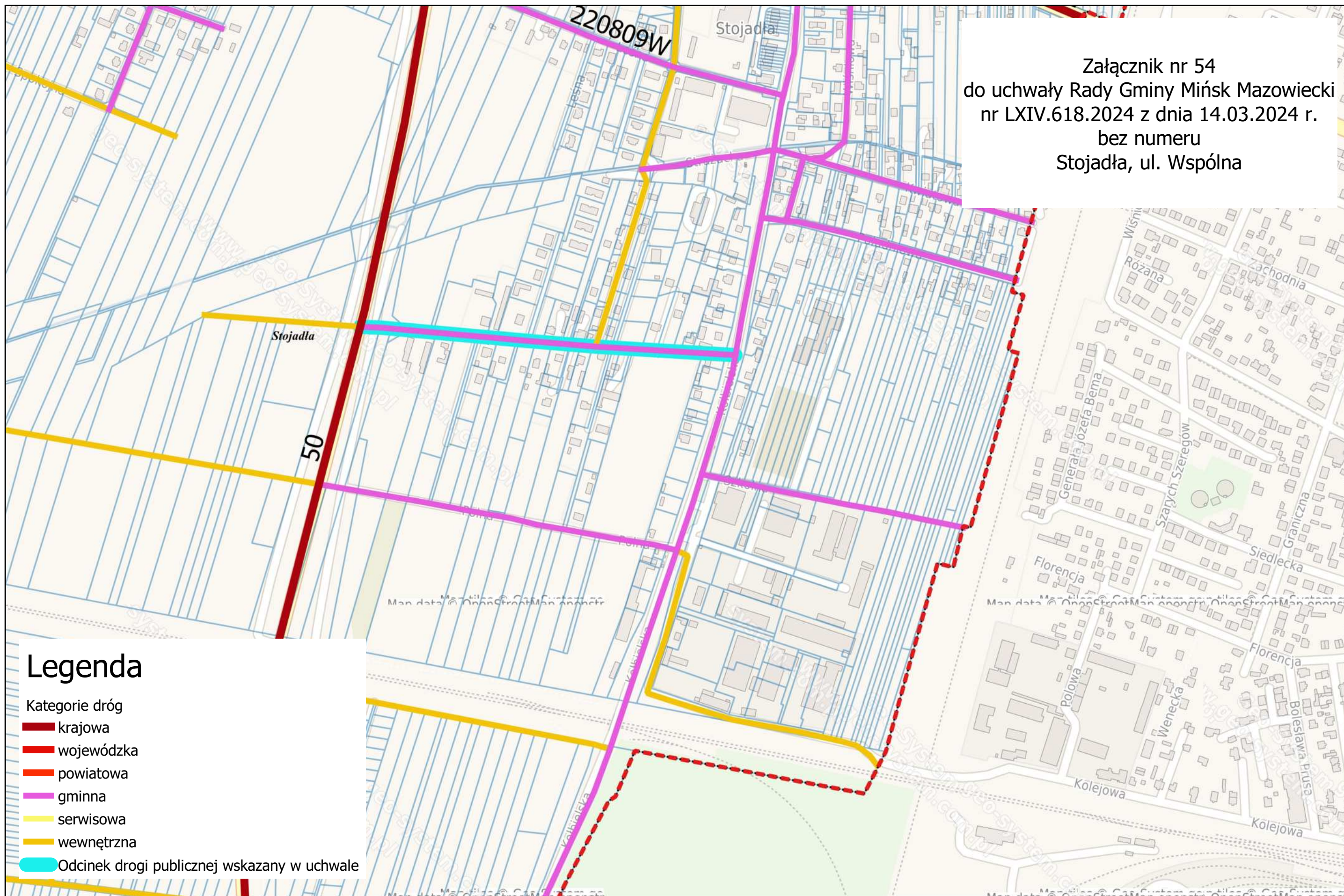


## Legenda

Kategorie dróg

- krajowa
- wojewódzka
- powiatowa
- gminna
- serwisowa
- wewnętrzna
- Odcinek drogi publicznej wskazany w uchwale

Załącznik nr 54  
do uchwały Rady Gminy Mińsk Mazowiecki  
nr LXIV.618.2024 z dnia 14.03.2024 r.  
bez numeru  
Stojadła, ul. Wspólna

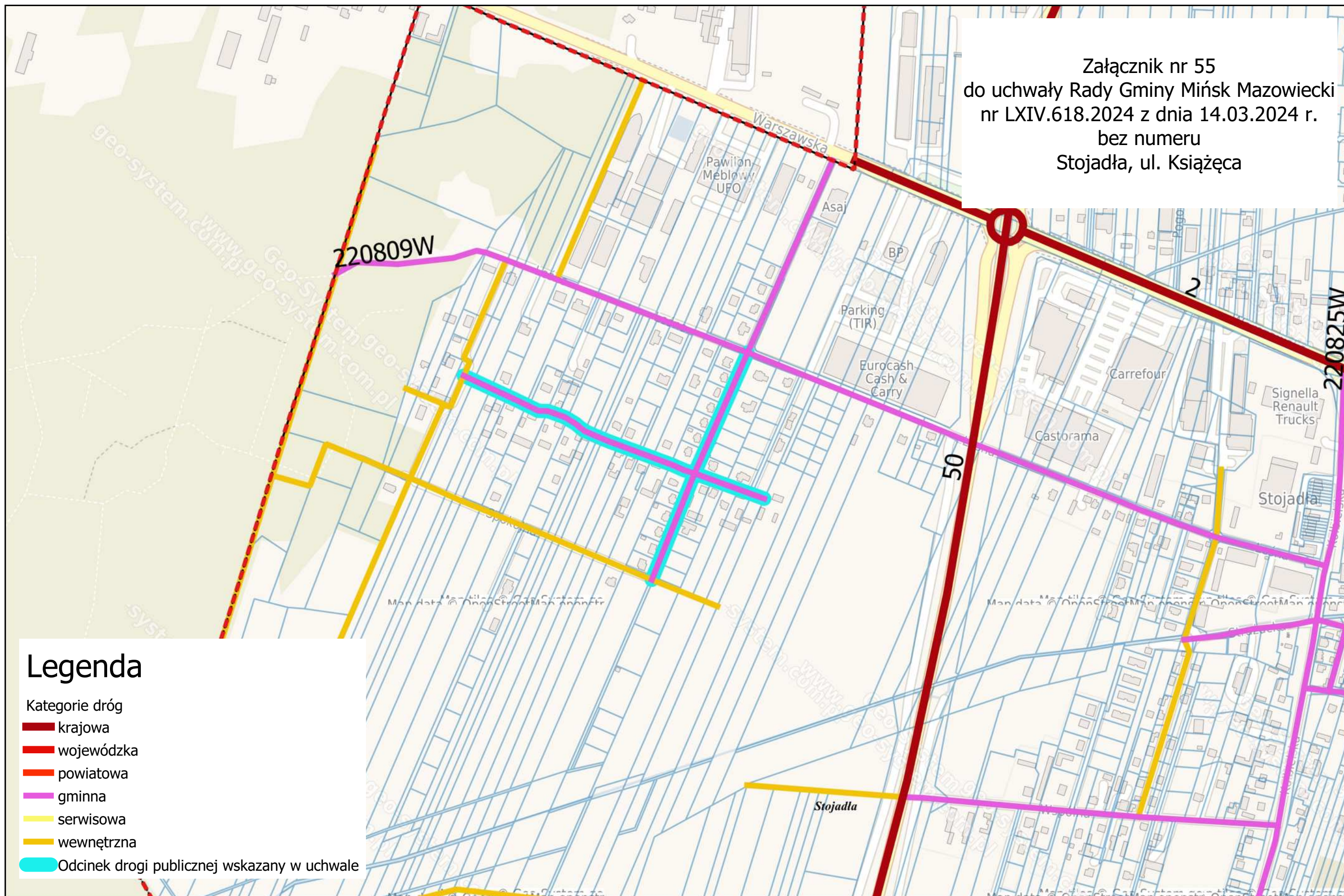


## Legenda

Kategorie dróg

- █ krajowa
- █ wojewódzka
- █ powiatowa
- █ gminna
- █ serwisowa
- █ wewnętrzna
- █ Odcinek drogi publicznej wskazany w uchwale

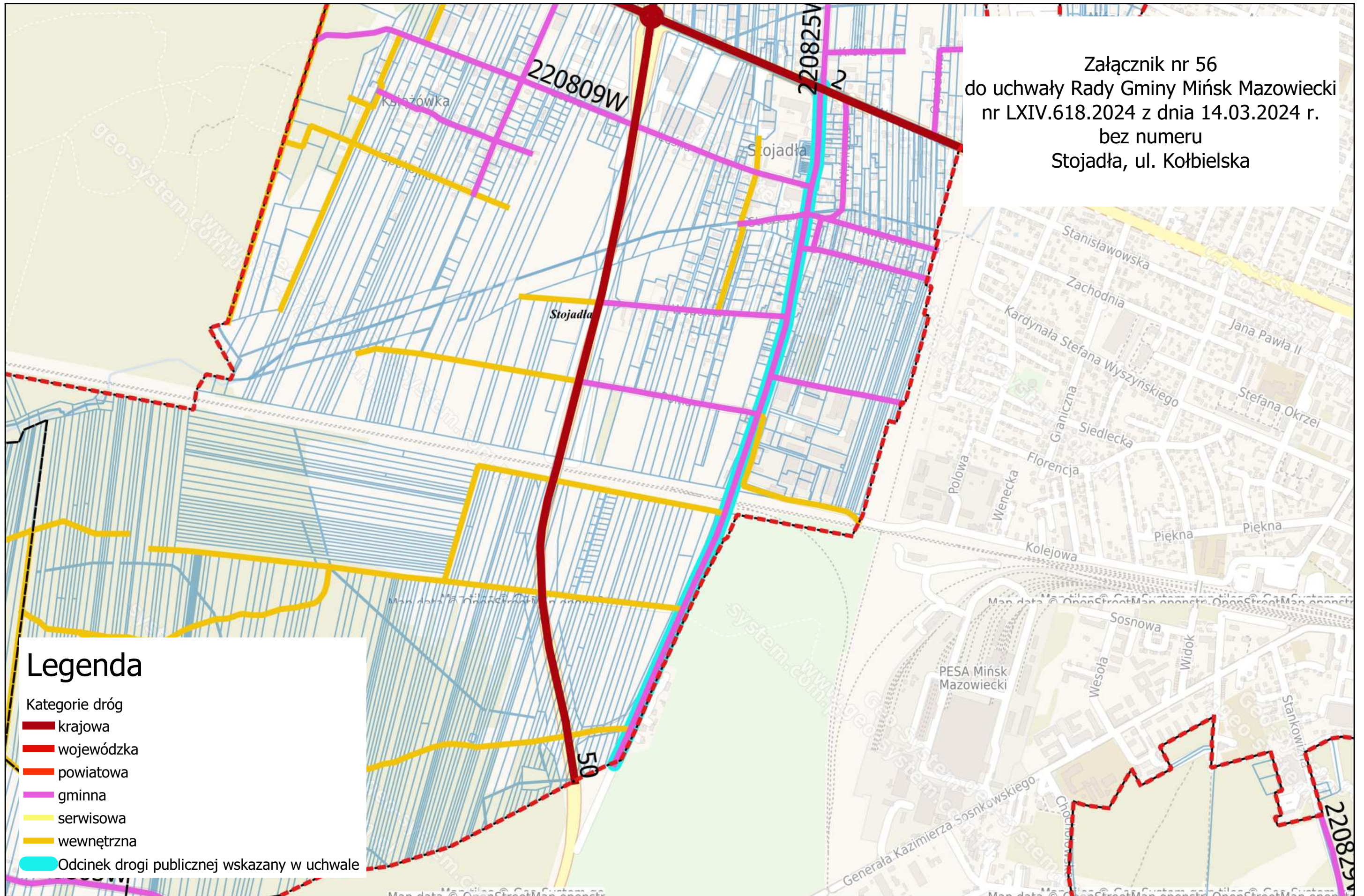
Załącznik nr 55  
do uchwały Rady Gminy Mińsk Mazowiecki  
nr LXIV.618.2024 z dnia 14.03.2024 r.  
bez numeru  
Stojadła, ul. Książęca



## Legenda

Kategorie dróg

-  krajowa
-  wojewódzka
-  powiatowa
-  gminna
-  serwisowa
-  wewnętrzna
-  Odcinek drogi publicznej wskazany w uchwale

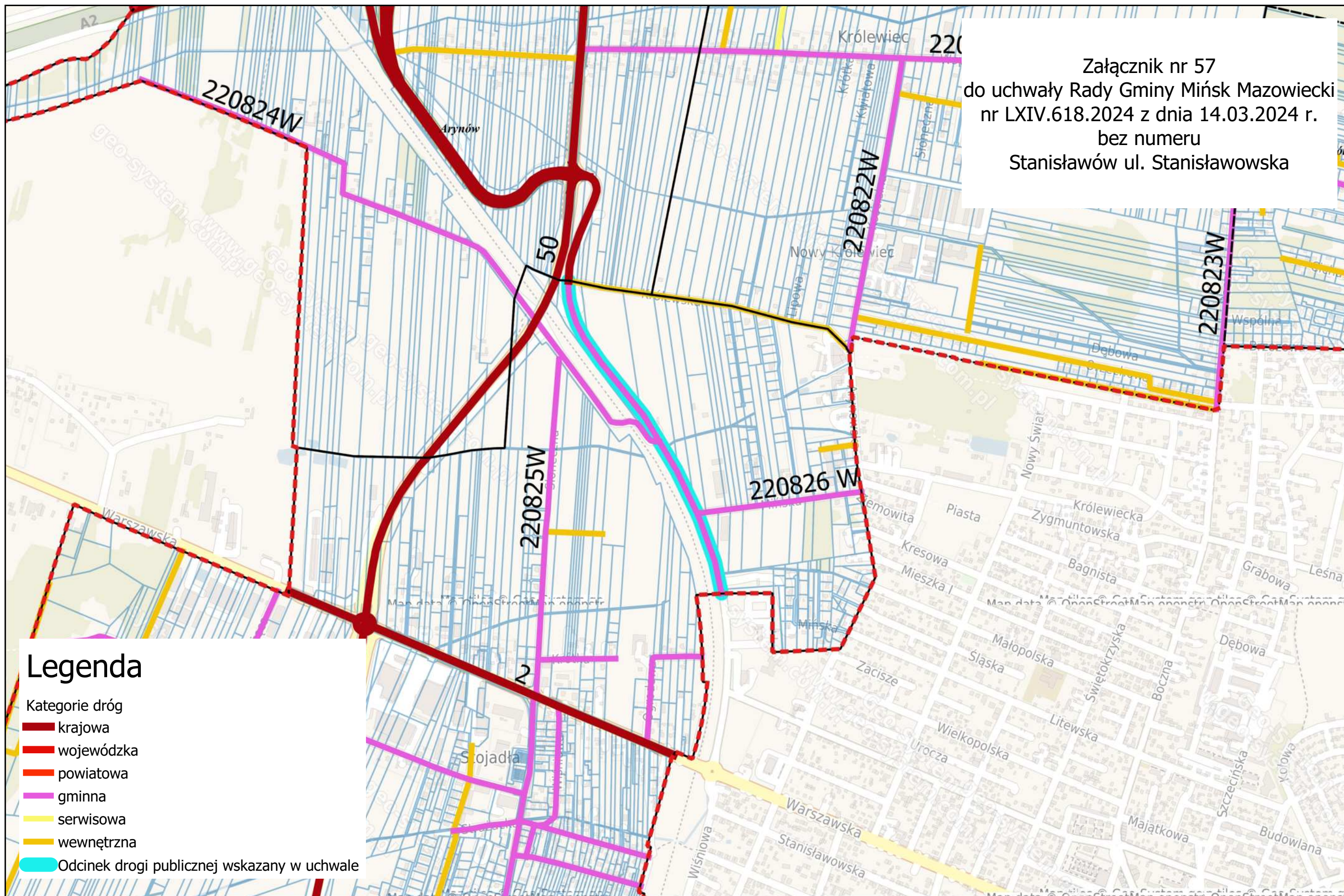


Załącznik nr 56  
do uchwały Rady Gminy Mińsk Mazowiecki  
nr LXIV.618.2024 z dnia 14.03.2024 r.  
bez numeru  
Stojadła, ul. Kołbielska

### Legenda

- Kategorie dróg
- █ krajowa
- █ wojewódzka
- █ powiatowa
- █ gminna
- █ serwisowa
- █ wewnętrzna
- █ Odcinek drogi publicznej wskazany w uchwale

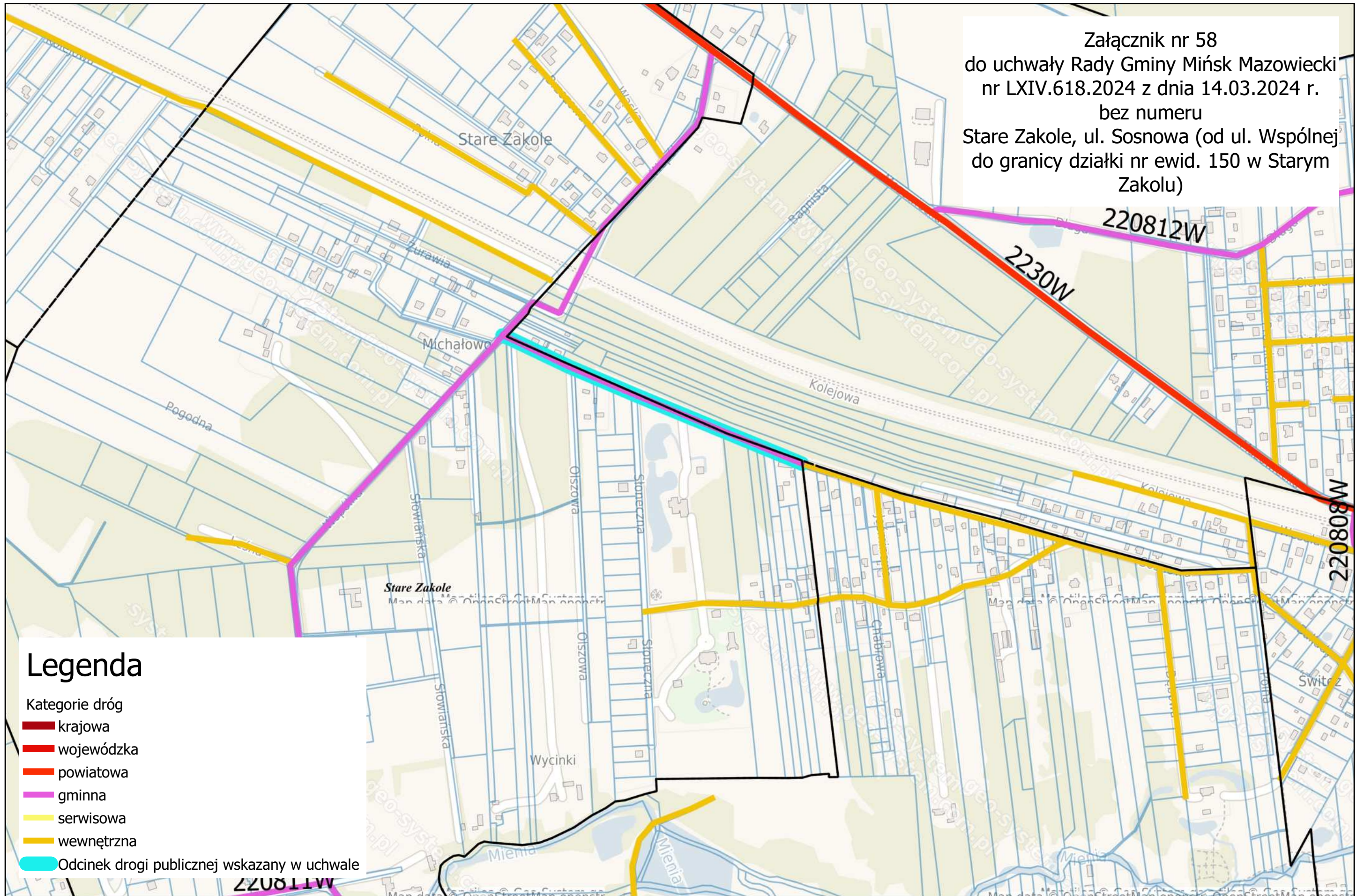
Załącznik nr 57  
do uchwały Rady Gminy Mińsk Mazowiecki  
nr LXIV.618.2024 z dnia 14.03.2024 r.  
bez numeru  
Stanisławów ul. Stanisławowska



## Legenda

- Kategorie dróg
- krajowa
  - wojewódzka
  - powiatowa
  - gminna
  - serwisowa
  - wewnętrzna
  - Odcinek drogi publicznej wskazany w uchwale

Załącznik nr 58  
do uchwały Rady Gminy Mińsk Mazowiecki  
nr LXIV.618.2024 z dnia 14.03.2024 r.  
bez numeru  
Stare Zakole, ul. Sosnowa (od ul. Wspólnej  
do granicy działki nr ewid. 150 w Starym  
Zakolu)



## Legenda

Kategorie dróg

- krajowa
- wojewódzka
- powiatowa
- gminna
- serwisowa
- wewnętrzna
- Odcinek drogi publicznej wskazany w uchwale



Załącznik nr 59 do uchwały Nr LXIV.618.2024  
Rady Gminy Mińsk Mazowiecki z dnia 14 marca 2024 r.

Lp.	Nr drogi	Nazwa ulicy	Miejscowość	Określenie przebiegu drogi	Załącznik graficzny Nr
1	220801W	ul. Brzozowa	Zamienie	Zamienie ul. Brzozowa (od Jędrzejnik gr. gminy Dębe Wielkie do dr. krajowa nr 50)	3
2	220802W	droga bez nazwy	Podrudzie	(Choszczak) gr. gminy Dębe Wielkie – Porudzie - dr. krajowa nr 50 - (Zamienie)	4
		ul. Sosnowa			
		ul. Willowa			
		ul. Osiedłowa	Zamienie		
3	220803W	droga bez nazwy	Gamratka	(Ruda) gr. gminy Dębe Wielkie - Gamratka - dr. powiatowa nr 2222W (Kędzierak)	5
			Stojadła		
			Podrudzie		
4	220804W	ul. Kościelna	Zamienie	dr. krajowa nr 50 (Zamienie) – Maliszew – Iłowiec - Grabina - gr. gminy Siennica (Pogorzel Nowa)	6
		ul. Wspólna	Maliszew		
		droga bez nazwy	Kluki		
		droga bez nazwy	Iłowiec		
		ul. Dywizjonu 303	Grabina		
		ul. Akacjowa			
5	220805W	droga bez nazwy	Wólka Iłowiecka	dr. wojewódzka 802- Gliniak - Cielechowizna - Iłowiec - gr.gminy Siennica (Grzebowilk),	7
			Iłowiec		
			Kluki		
			Prusy		
			Cielechowizna		
		ul. Graniczna	Gliniak		
6	220806W	droga bez nazwy	Żuków	(Cyganka) dr.powiatowa nr 2219W - Żuków - gr.gminy Stanisławów (Ładzyń)	8
		droga bez nazwy	Brzózce		
7	220808W	ul. Wspólna	Barcząca	dr.powiatowa 2230W (Barcząca) – przejazd PKP (LK2) – Barcząca – Chmielew – gr.gminy Siennica (Krzywica),	9
		ul. Prosta			
		droga bez nazwy	Chmielew		
8	220809W	ul. Leśna	Stojadła	Stojadła, ul. Leśna (od Stojadła ul. Kołbielska do gr. gminy Dębe Wielkie)	10
9	220810W	droga bez nazwy	Mikanów	dr.wojewódzka nr 802 – Mikanów - gr.gminy Siennica (dr.gminna nr 221140W - Strugi),	11
			Marianka		

10	220811W	Wczasowa	Huta Mińska	dr. wojewódzka nr 802 – Marianka – Zakole Wiktorowo – dr. gminna nr 220808W (Barcząca)	12
		Wspólna	Marianka		
		Wspólna Szkolna	Stare Zakole		
		Sportowa	Zakole Wiktorowo		
		Jasna	Barcząca		
11	220812W	Długa	Budy Barcząckie	Budy Barcząckie, ul. Długa (od dr. powiatowa nr 2230W do gr. gminy Ceglów)	13
12	220813W	Miodowa	Marianka	dr.gminna nr 220811W- Marianka – Chmielew – dr.gminna nr 220808W	14
		Droga bez nazwy	Chmielew		
13	220814W	Wojska Polskiego	Kolonia Janów	dr.krajowa nr 2 – Kolonia Janów – Budy Barcząckie - dr.gminna nr 220812W	15
		Lotnicza (odcinek do dr.gminna nr 220812W)	Budy Barcząckie		
14	220815W	Piękna	Nowe Osiny	dr.krajowa nr 2 – Nowe Osiny – Stara Niedziałka – dr.powiatowa nr 2227W	16
		Św. Józefa			
		Natolin (odcinek)	Stara Niedziałka		
		Jabłoniowa			
15	220816W	Miodowa	Nowe Osiny	dr. krajowa nr 2 – Osiny – dr. gminna nr 220815W (Nowe Osiny)	17
		Wiejska	Osiny		
16	220817W	Koszykowa	Wólka Mińska	dr. gminna nr 220821W (Karolina) – dr.powiatowa nr 2223W –Wólka Mińska – Królewiec – dr.krajowa nr 50 (Arynów)	18
		Prosta			
		Wspólna	Królewiec		
		Droga bez nazwy	Arynów		
17	220818W	Kościelna	Brzóze	dr. krajowa nr 50 – Brzóze – Żuków – dr. powiatowa nr 2219W (Cyganka)	19
		Droga bez nazwy	Żuków		
18	220819W	Długa	Brzóze	d.krajowa nr 50 – Brzóze – Dłużka – Karolina – Stara Niedziałka – dr.powiatowa nr 2227W	20
		Droga bez nazwy	Dłużka		
			Karolina		
Długa	Stara Niedziałka				
19	220820W	Leśna	Brzóze	dr.gminna nr 220806W – Brzóze – pod Ładzyniem – pod Borkiem – Borek Miński - dr.powiatowa nr 2223W	21
		Północna			
		Droga bez nazwy	Borek Minski		
20	220821W	Droga bez nazwy	Dłużka	gr. gminy Jakubów (Leontyna) – Dłużka i dr.powiatowa nr 2227W – Karolina (ul.Główna) – droga serwisowa SL-07 (A2 obwodnica Mińska Mazowieckiego)	22
		Główna (odcinek do drogi serwisowej)	Karolina		

21	220822W	Kościelna	Królewiec	Królewiec, ul. Kościelna (od dr. gminna nr 220817W do gr. Miasta Mińsk Mazowiecki)	23
22	220823W	Boczna	Królewiec	Królewiec, ul. Boczna (od dr. gminna nr 220817W do gr. Miasta Mińsk Mazowiecki)	24
23	220824W	Droga bez nazwy	Arynów	Stojadła, ul. Stanisławowska – przejazd PKP (LK13) – Arynów	25
24	220825W	Słoneczna	Stojadła	Stojadła, ul. Słoneczna (od dr. krajowa nr 2 (Stojadła) - do dr. gminna nr 220824W)	26
25	220826 W	Mińska	Stojadła	Stojadła, ul. Mińska (Od Stojadła, ul. Stanisławowska do gr. Miasta Mińsk Mazowiecki)	27
26	220827 W	Szkolna	Huta Mińska	dr. wojewódzka nr 802 (Huta Mińska) – Cielechowizna – Chochół	28
		Droga bez nazwy	Cielechowizna		
		Szkolna	Gliniak		
		Droga bez nazwy	Chochół		
27	220828W	Mazowiecka	Gliniak	Gliniak, ul. Mazowiecka (od dr. gminna nr 220827W– do gr. Miasta Mińsk Mazowiecki)	29
28	220829W	Spacerowa	Gliniak	Gliniak, ul. Spacerowa ( od dr. gminna nr 220828W do gr. miasta Mińsk Mazowiecki)	30
29	220830W	Łąkowa	Zamienie	dr. krajowa nr 50 (Zamienie) – Tartak – Gliniak, ul. Długa – dr. gminna nr 220828W	31
		Graniczna	Maliszew		
		Letniskowa			
		Droga bez nazwy	Tartak		
			Chochół		
	Długa	Gliniak			
30	220831W	Osiedlowa	Targówka	dr. powiatowa nr 2230W – Targówka, ul. Osiedlowa – Nowe Osiny, ul. Jesionowa – dr. krajowa nr 2	32
		Jesionowa	Nowe Osiny		
31	220832W	Droga bez nazwy	Grębiszew Wólka Howiecka	dr. gminna nr 220804W (Maliszew) – Wólka Howiecka – dr. powiatowa nr 2245W	33
32	220833W	Droga bez nazwy	Janów	dr. krajowa nr 2 (Janów)-Budy Janowskie - Anielew - dr. gminna nr 220812W (Budy Barczackie)	34
		Akacyjowa	Budy Janowskie		
		Pałacowa	Anielew		
		Kresowa (odcinek)	Budy Barczackie		
33	220834W	Wschodnia	Janów	dr. krajowa nr 2 – Janów, ul. Wschodnia, ul. Górna – dr. gminnej nr 220835W	35
		Górna			
34	220835W	Brzozowa (odcinek)	Anielew	dr. gminna nr 220835W – Dziękowizna-dr. krajowa nr 2 – Janów- droga gminna nr 220834W	36
		Majowa	Dziękowizna		
		Ks. Antoniego Tyszki(odcinek)			
		Szkolna	Janów		

35	220836W	Droga bez nazwy	Ignaców	dr.krajowa nr 2-Ignaców PGR	37
36	220837W	Ks. Antoniego Tyszki (odcinek)	Dziękowizna	dr.gminna nr 220833W-Dziękowizna - dr.gminna nr 220836W (Ignaców)	38
37	220838W	Leśna	Zamienie	Zamienie, ul. Leśna (od dr. gminna nr 220208W) gr. gminy Dębe Wielkie do dr. gminna nr 220801W (Zamienie)	39
38	220839W	Jaśminowa	Budy Janowskie	Budy Janowskie, ul. Jaśminowa (od dr. gminna nr 220814W do dr. gminnej nr 220835W)	40
39	220840W	Akacyjowa	Anielew	Anielew, ul. Akacyjowa (od dr. gminnej nr 220814 do dr gminnej nr 220835W)	41
40	220841W	Wspólna	Janów	dr. krajowej nr 2 – Janów, ul. Wspólna, ul. Słoneczna – dr. gminnej nr 220835W	42
		Słoneczna			
41	220842W	Droga bez nazwy	Kluki	Kluki – Przejazd PKP (LK nr 13) - Prusy	43
		Droga bez nazwy	Prusy		
42	Bez Numeru	Rozwojowa	Grębiszew	Grębiszew, ul. Rozwojowa	44
43	Bez Numeru	Wspólna	Stare Zakole	Stare Zakole, ul. Wspólna (od dr.powiatowej nr 2230W do dr.gminnej nr 220811W)	45
44	Bez Numeru	Krótką	Stojadła	Stojadła, ul. Krótka	46
45	Bez Numeru	Ogrodowa	Stojadła	Stojadła, ul. Ogrodowa	47
46	Bez Numeru	Wiśniowa	Stojadła	Stojadła, ul. Wiśniowa	48
47	Bez Numeru	Kwiatowa	Stojadła	Stojadła, ul. Kwiatowa	49
48	Bez Numeru	Południowa	Stojadła	Stojadła, ul. Południowa	50
49	Bez Numeru	Strażacka	Stojadła	Stojadła, ul. Strażacka	51
50	Bez Numeru	Szkolna	Stojadła	Stojadła, ul. Szkolna	52
51	Bez Numeru	Polna	Stojadła	Stojadła, ul. Polna	53
52	Bez numeru	Wspólna	Stojadła	Stojadła, ul. Wspólna	54
53	Bez numeru	Książęca	Stojadła	Stojadła, ul. Książęca	55
54	Bez numeru	Kołbielska	Stojadła	Stojadła, ul. Kołbielska	56
55	Bez numeru	Stanisławowska	Arynów	Stanisławów ul. Stanisławowska	57
56	Bez numeru	Sosnowa	Stare Zakole	Stare Zakole, ul. Sosnowa (od ul. Wspólnej do granicy działki nr ewid. 150 w Starym Zakolu)	58

## UZASADNIENIE

do uchwały Rady Gminy Nr LXIV.618.2024 z dnia 14 marca 2024 r.

Zgodnie z art. 7 ust. 2 i ust. 3 ustawy z dnia 21 marca 1985 r. o drogach publicznych (Dz. U. z 2023 r. poz. 645 ze zm.) do kompetencji rady gminy należy zaliczenie danej drogi do kategorii dróg gminnych, po zasięgnięciu opinii właściwego zarządu powiatu oraz ustalenie przebiegu tej drogi.

W myśl art. 1 ustawy o drogach publicznych drogą publiczną jest droga zaliczona na podstawie tej ustawy do jednej z kategorii dróg, z której może korzystać każdy, zgodnie z jej przeznaczeniem, z ograniczeniami i wyjątkami określonymi w tej ustawie lub innych przepisach szczególnych.

Mając na względzie postanowienia art. 7 ust. 2 i 7a ust. 1 ustawy z dnia 21 marca 1985r. o drogach publicznych, Wójt Gminy Mińsk Mazowiecki wystąpił do Zarządu Powiatu Mińskiego o wydanie stosownej opinii w sprawie zaliczenia odcinków dróg do kategorii dróg gminnych. Zarząd Powiatu Mińskiego Uchwałą Nr 1308/2024 z dnia 22 stycznia 2024 roku oraz Uchwałą Nr 1309/2024 z dnia 22 stycznia 2024 roku wyraził pozytywną opinię w przedmiocie zaliczenia przedmiotowych odcinków dróg do kategorii dróg gminnych.

Zaliczenie do kategorii dróg gminnych oraz ustalenie przebiegu istniejących dróg gminnych ma na celu pełne uregulowanie stanu prawnego istniejących dróg, co umożliwi działania zgodne z ustawą o drogach publicznych. Ponadto, zaliczenie dróg do kategorii dróg gminnych oraz sprecyzowanie przebiegu istniejących dróg publicznych kategorii gminnej, umożliwi Wójtowi Gminy Mińsk Mazowiecki jako zarządcy dróg bardziej efektywne i sprawne zarządzanie drogami oraz pozyskiwanie funduszy zewnętrznych na potrzeby ich przebudowy oraz remontów. Zatem będzie to sprzyjało podjęciu działań zmierzających podwyższenia parametrów technicznych tych dróg, co z kolei przyczyni się do zwiększenia bezpieczeństwa i poprawy komfortu użytkowników dróg.

Kolejnym etapem, po wejściu w życie uchwały, będzie wystąpienie do Zarządu Województwa Mazowieckiego z wnioskiem o nadanie numerów nowym drogom, a także drogom które ich nieposiadają i ich umieszczenie w ewidencji dróg publicznych gminnych oraz z wnioskiem o aktualizację przebiegu istniejących dróg publicznych gminnych w rejestrze nadanych numerów prowadzonym przez Zarząd Województwa Mazowieckiego.

W związku z powyższym podjęcie niniejszej uchwały jest konieczne i uzasadnione.

