



Wójt Gminy
Mińsk Mazowiecki

RAPORT

O STANIE GMINY MIŃSK MAZOWIECKI

ZA 2018 ROK



ul. Chełmońskiego 14, 05-300 Mińsk Mazowiecki
tel./faks 25 7562500
www.minskmazowiecki.pl gmina@minskmazowiecki.pl

Spis treści

I. Informacje ogólne	2
1. Podstawa prawna	2
2. Ogólna charakterystyka gminy	2
II. Informacje finansowe	9
III. Informacja o realizacji polityk, programów, strategii.....	11
1. Strategia Rozwoju gminy na lata 2015 - 2025	11
2. Studium Uwarunkowań i kierunków przestrzennego zagospodarowania gminy	20
3. MPZP; stopień pokrycia planami, zaawansowanie prac nad nowymi MPZP	20
4. Gminny Program Rewitalizacji.....	22
5. Program Gospodarowania mieszkaniowym zasobem gminy.....	26
6. Plan wykorzystania zasobu nieruchomości gminnych	29
7. Plan Gospodarki niskoemisyjnej.....	30
8. Program Ochrony Środowiska	33
9. Program Opieki nad zwierzętami bezdomnymi oraz przeciwdziałania bezdomności zwierząt na terenie gminy Mińsk Mazowiecki.....	37
10. Gminny program profilaktyki i rozwiązywania problemów alkoholowych na terenie gminy Mińsk Mazowiecki za 2018 rok oraz gminnego programu przeciwdziałania narkomanii na terenie gminy Mińsk Mazowiecki za 2018 rok.....	37
11. Program współpracy gminy Mińsk Mazowiecki z organizacjami pozarządowymi oraz innymi uprawnionymi podmiotami prowadzącymi działalność pożytku publicznego za 2018 rok	39
12. Program profilaktyki zakażeń wirusem brodawczaka ludzkiego (HPV) w gminie Mińsk Mazowiecki na lata 2016-2020 za 2018 rok	40
13. Rodzinna Gmina Mińsk Mazowiecki.....	42
IV. Realizacja uchwał Rady Gminy	44

I. Informacje ogólne

1. Podstawa prawna

Konieczność powstania nowego dokumentu o nazwie *Raport o stanie gminy* pojawiła się wraz z nowelizacją ustawy o samorządzie gminnym (Dz.U. z 2019 r. poz. 506). Dodany artykuł 28 aa ust. 1 i 2 mówi:

- 1. Wójt co roku do dnia 31 maja przedstawia radzie gminy raport o stanie gminy.*
- 2. Raport obejmuje podsumowanie działalności wójta w roku poprzednim, w szczególności realizację polityk, programów i strategii, uchwał rady gminy i budżetu obywatelskiego.*

Raport obejmuje podsumowanie działalności organu wykonawczego gminy za rok poprzedni. W założeniu dokument ma służyć przedstawieniu stanu realizacji zadań będących w kompetencji wójta, czyli realizację polityk, programów, strategii, uchwał rady gminy.

2. Ogólna charakterystyka gminy¹

2.1 Położenie

Gmina Mińsk Mazowiecki jest gminą wiejską, położoną we wschodniej części województwa mazowieckiego (podregion warszawski-wschodni), w powiecie mińskim, w odległości ok. 40 km od centrum Warszawy. Graniczy z następującymi gminami: od wschodu – Cegłów, od południa – Siennica, Kołbiel i Wiązowna, od zachodu – Dębe Wielkie, od północy – Stanisławów i Jakubów. Gmina Mińsk Mazowiecki okala miasto Mińsk Mazowiecki (będące siedzibą władz gminy) i składa się z 43 wsi zorganizowanych w 40 sołectwach. Gmina Mińsk Mazowiecki wchodzi w skład Obszaru Metropolitalnego Warszawy.

Powierzchnia gminy Mińsk Mazowiecki wynosi 112 km², z czego użytki rolne stanowią 67,1%, lasy – 22,9%, grunty zabudowane i zurbanizowane – 5,0%. W strukturze powierzchni gminy dominują grunty osób fizycznych (80,1%), w tym głównie wchodzące w skład gospodarstw rolnych (66,4%), zaś grunty Skarbu Państwa stanowią 16,9%.

Przez obszar gminy Mińsk Mazowiecki przechodzi linia kolejowa i droga krajowa nr 92, będące elementami europejskiego korytarza transportowego (KII Berlin-Warszawa-Moskwa).

¹ Źródło: dane własne urzędu, GUS dane na 31.12.16 i 31.12.17r., http://www.polskawliczbach.pl/gmina_Minsk_Mazowiecki

Wzdłuż głównych dróg skupia się osadnictwo a także odgrywająca coraz większą rolę zabudowa produkcyjno-usługowa.

Na terenie gminy mieści się Miński Obszar Chronionego Krajobrazu. Obejmuje on tereny chronione ze względu na wyróżniający się krajobraz o zróżnicowanych ekosystemach, pełniące funkcje korytarzy ekologicznych, wartościowe ze względu na walory rekreacyjno-turystyczne. Na jego terenie znajduje się Rezerwat Przyrody „Bagno Pogorzelskie”, obejmujący lasy otaczające stawy wodne oraz bagna porośnięte różnorodną roślinnością, otoczony 500-metrową otuliną, na której zabroniona jest lokalizacja obiektów stwarzających zagrożenie dla środowiska naturalnego.

2.2 Demografia

Liczba zameldowanych mieszkańców na dzień 31 grudnia 2017 r. wynosiła 15 042, natomiast na 31 grudnia 2018 r. wynosiła 15 108 osób. Dotyczy to tylko osób zameldowanych, według danych GUS na koniec 2017 r. gminę zamieszkiwało 15 258, ponad 200 więcej niż osób zameldowanych.

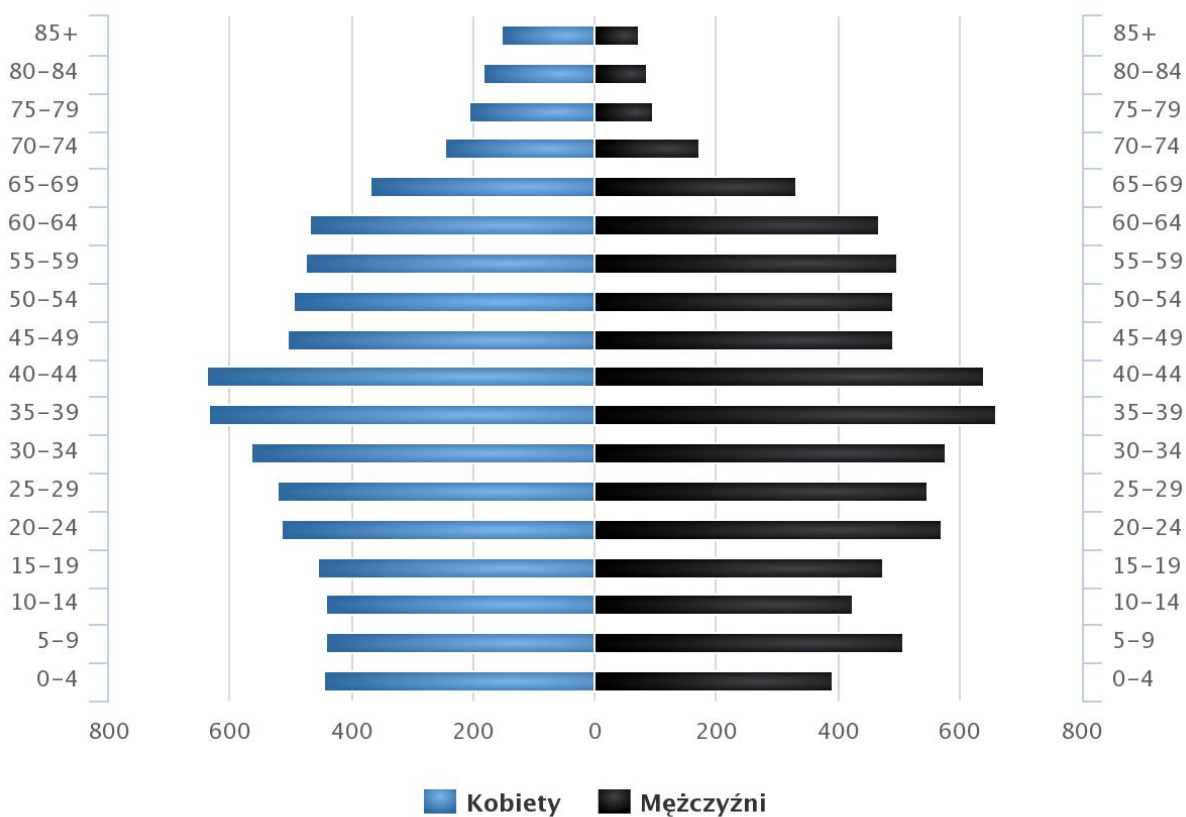
Liczba mieszkańców w poszczególnych sołectwach w latach 2017 i 2018 kształtowała się następująco:

L.p.	Miejscowość	Mieszkańcy zameldowani na pobyt stały i czasowy		
		2017	2018	wynik
1.	Anielew	131	143	+12
2.	Arynów	231	223	-8
3.	Barcząca	470	459	-11
4.	Borek Miński	37	36	-1
5.	Brzoze	776	762	-1
6.	Budy Barcząckie	621	640	+19
7.	Budy Janowskie	251	250	-1
8.	Chmielew	191	191	0
9.	Chochół	155	149	-6
10.	Cielechowizna	150	147	-3
11.	Dłużka	245	240	-5
12.	Dziękowizna	149	160	+11
13.	Gamratka	108	105	-3
14.	Gliniak	380	384	+4
15.	Grabina	173	172	-1
16.	Grębiszew	211	216	+5
17.	Huta Mińska	680	673	-7
18.	Ignaców	52	41	-11
19.	Iłówiec	55	53	-2
20.	Janów	501	491	-10
21.	Józefów	127	133	+6
22.	Karolina	1212	1221	+9
23.	Kluki	62	60	-2

24.	Kolonia Janów	194	204	+10
25.	Królewiec	586	596	+10
26.	Maliszew	416	424	+8
27.	Marianka	508	508	0
28.	Mikanów	188	186	-2
29.	Niedziałka Druga	179	182	+3
30.	Nowe Osiny	639	628	-11
31.	Osiny	137	140	+3
32.	Podrudzie	402	403	+1
33.	Prusy	21	20	-1
34.	Stara Niedziałka	1082	1092	+10
35.	Stare Zakole	163	170	+7
36.	Stojadła	1153	1160	+7
37.	Targówka	944	976	+32
38.	Tartak	62	64	+2
39.	Wólka Iłowiecka	81	86	+5
40.	Wólka Mińska	284	288	+4
41.	Zakole – Wiktorowo	197	195	-2
42.	Zamienie	669	664	-5
43.	Żuków	169	173	+4
	RAZEM	15042	15108	+66

Piramida wieku mieszkańców gminy Mińsk Mazowiecki, 2017

(Źródło: GUS)



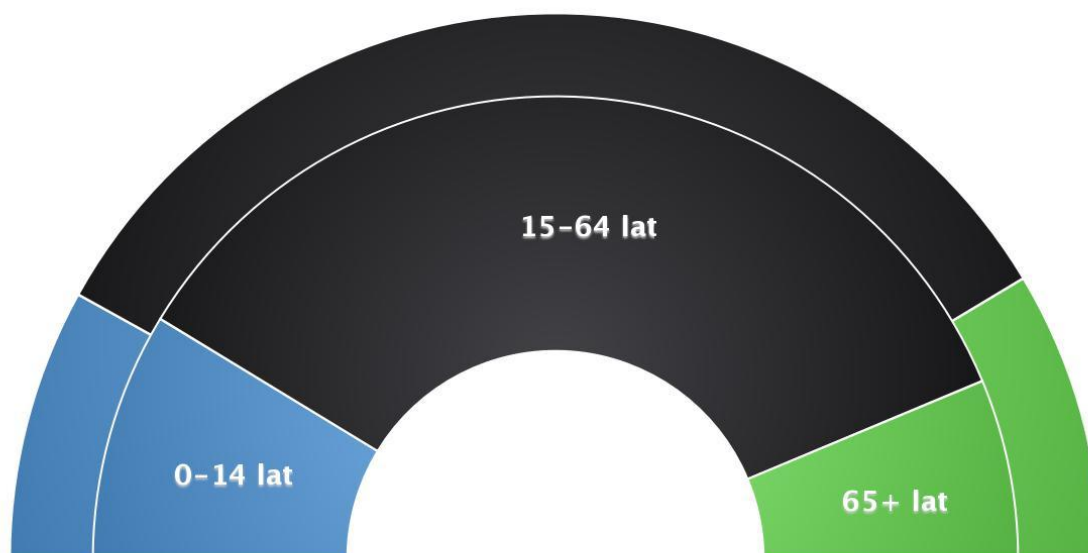
www.polskawliczbach.pl

Z danych GUS na 31 grudnia 2017 r. wynika, że Gmina Mińsk Mazowiecki ma dodatni przyrost naturalny wynoszący 37. Odpowiada to przyrostowi naturalnemu 2,44 na 1000 mieszkańców gminy Mińsk Mazowiecki. W 2017 roku urodziło się 168 dzieci, w tym 48,8% dziewczynek i 51,2% chłopców. Średnia waga noworodków to 3 416 gramów. Współczynnik dynamiki demograficznej, czyli stosunek liczby urodzeń żywych do liczby zgonów wynosi 1,17 i jest większy od średniej dla województwa oraz znacznie większy od współczynnika dynamiki demograficznej dla całego kraju.

63,5% mieszkańców gminy Mińsk Mazowiecki jest w wieku produkcyjnym, 20,9% w wieku przedprodukcyjnym, a 15,6% mieszkańców jest w wieku poprodukcyjnym.

Biologiczne grupy wieku – Gmina Mińsk Mazowiecki, 2017

(Źródło: GUS)



www.polskawliczbach.pl

2.3 Nieruchomości w gminie

W 2017 roku w gminie Mińsk Mazowiecki oddano do użytku 74 mieszkania. Na każdych 1000 mieszkańców oddano więc do użytku 4,85 nowych lokali. Jest to wartość znacznie mniejsza od wartości dla województwa mazowieckiego oraz nieznacznie większa od średniej dla całej Polski. Całkowite zasoby mieszkaniowe w gminie Mińsk Mazowiecki to 4 897 nieruchomości. Na każdych 1000 mieszkańców przypadają zatem 324 mieszkania. Jest to wartość znacznie mniejsza od wartości dla województwa mazowieckiego oraz znacznie mniejsza od średniej dla całej Polski. W 2016 roku 98,6% mieszkań zostało przeznaczonych

na cele indywidualne, 1,4% na sprzedaż lub wynajem. Przeciętna liczba pokoi w nowo oddanych mieszkaniach w gminie Mińsk Mazowiecki to 5,73 i jest znacznie większa od przeciętnej liczby izb dla województwa mazowieckiego oraz znacznie większa od przeciętnej liczby pokoi w całej Polsce. Przeciętna powierzchnia użytkowa nieruchomości oddanej do użytkowania w 2017 roku w gminie Mińsk Mazowiecki to 150,50 m² i jest znacznie większa od przeciętnej powierzchni użytkowej dla województwa mazowieckiego oraz znacznie większa od przeciętnej powierzchni nieruchomości w całej Polsce. Biorąc pod uwagę instalacje techniczno-sanitarne 88,16% mieszkań przyłączonych jest do wodociągu, 84,62% nieruchomości wyposażonych jest w ustęp spłukiwany, 81,95% mieszkań posiada łazienkę, 77,95% korzysta z centralnego ogrzewania, a 8,74% z gazu sieciowego.

2.4 Rynek pracy

W gminie Mińsk Mazowiecki na 1000 mieszkańców pracuje 159 osób. 44,3% wszystkich pracujących ogółem stanowią kobiety, a 55,7% mężczyźni. Bezrobocie rejestrowane w gminie Mińsk Mazowiecki wynosiło w 2017 roku 5,7% (5,7% wśród kobiet i 5,7% wśród mężczyzn). W 2017 roku przeciętne miesięczne wynagrodzenie brutto w gminie Mińsk Mazowiecki wynosiło 3 858,75 PLN, co odpowiada 85,20% przeciętnego miesięcznego wynagrodzenia brutto w Polsce. Wśród aktywnych zawodowo mieszkańców gminy Mińsk Mazowiecki 1 878 osób wyjeżdża do pracy do innych gmin, a 1 115 pracujących przyjeżdża do pracy spoza gminy - tak więc saldo przyjazdów i wyjazdów do pracy wynosi -763. 25,6% aktywnych zawodowo mieszkańców gminy Mińsk Mazowiecki pracuje w sektorze rolniczym (rolnictwo, leśnictwo, łowiectwo i rybactwo), 27,5% w przemyśle i budownictwie, a 19,8% w sektorze usługowym (handel, naprawa pojazdów, transport, zakwaterowanie i gastronomia, informacja i komunikacja) oraz 1,9% pracuje w sektorze finansowym (działalność finansowa i ubezpieczeniowa, obsługa rynku nieruchomości).

2.5 Działalność gospodarcza

W gminie Mińsk Mazowiecki w roku 2017 w rejestrze REGON zarejestrowanych było 1 255 podmiotów gospodarki narodowej, z czego 1 067 stanowiły osoby fizyczne prowadzące działalność gospodarczą. W tymże roku zarejestrowano 104 nowe podmioty, a 88 podmiotów zostało wyrejestrowanych. Na przestrzeni lat 2009-2017 najwięcej (127) podmiotów zarejestrowano w roku 2010, a najmniej (84) w roku 2009. W tym samym okresie najwięcej (131) podmiotów wykreślono z rejestru REGON w 2011 roku, najmniej (52) podmiotów wyrejestrowano natomiast w 2010 roku. Według danych z rejestru REGON wśród podmiotów posiadających osobowość prawną w gminie Mińsk Mazowiecki najwięcej (64) jest stanowiących spółki cywilne. Analizując rejestr pod kątem liczby zatrudnionych pracowników można stwierdzić, że najwięcej (1 205) jest mikro-przedsiębiorstw, zatrudniających 0 - 9

pracowników. 0,9% (11) podmiotów jako rodzaj działalności deklarowało rolnictwo, leśnictwo, łowiectwo i rybactwo, jako przemysł i budownictwo swój rodzaj działalności deklarowało 30,5% (383) podmiotów, a 68,6% (861) podmiotów w rejestrze zakwalifikowana jest jako pozostała działalność. Wśród osób fizycznych prowadzących działalność gospodarczą w gminie Mińsk Mazowiecki najczęściej deklarowanymi rodzajami przeważającej działalności są Handel hurtowy i detaliczny; naprawa pojazdów samochodowych, włączając motocykle (27.6%) oraz Budownictwo (19.4%).

2.6 Edukacja

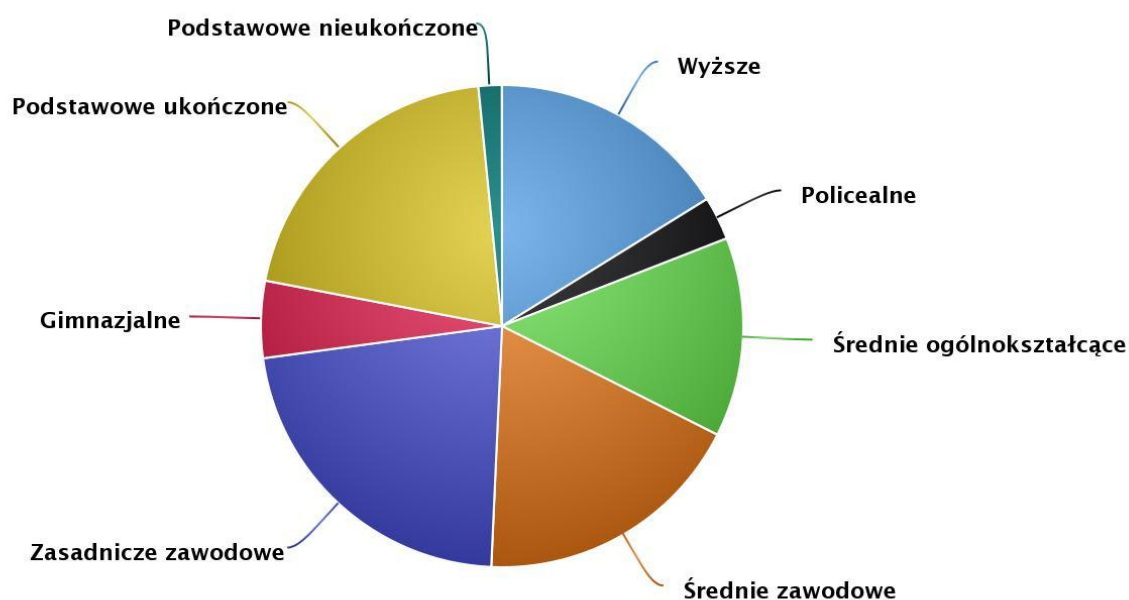
W gminie Mińsk Mazowiecki działa 1 przedszkole publiczne Akwarelka, 2 przedszkola niepubliczne: „ROGALIK” w Brzózem, Centrum Małych Odkrywców w Nowych Osinach oraz 7 szkół podstawowych: Szkoła Podstawowa w Brzózem im. Marii Konopnickiej, Szkoła Podstawowa w Mariance im. Gen. J. Hallera, Szkoła Podstawowa w Hucie Mińskiej zs. w Cielechowiźnie, Szkoła Podstawowa im. Ks. A. Tyszki w Janowie, Szkoła Podstawowa im. Rodziny Sażyńskich w Starej Niedziałce, Szkoła Podstawowa im. Kardynała Stefana Wyszyńskiego w Stojadłach, Szkoła Podstawowa im. Marszałka Józefa Piłsudskiego w Zamieniu.

4 198 mieszkańców gminy Mińsk Mazowiecki jest w wieku potencjalnej nauki (3-24 lata) (w tym 2 045 kobiet oraz 2 153 mężczyzn). Według Narodowego Spisu Powszechnego z 2011 roku 16,2% ludności posiada wykształcenie wyższe, 2,9% wykształcenie policealne, 13,4% średnie ogólnokształcące, a 18,3% średnie zawodowe. Wykształceniem zasadniczym zawodowym legitymuje się 22,2% mieszkańców gminy Mińsk Mazowiecki, gimnazjalnym 5,2%, natomiast 20,4% podstawowym ukończonym. 1,6% mieszkańców zakończyło edukację przed ukończeniem szkoły podstawowej. W porównaniu do całego województwa mazowieckiego mieszkańcy gminy Mińsk Mazowiecki mają niższy poziom wykształcenia. Wśród kobiet mieszkających w gminie Mińsk Mazowiecki, największy odsetek ma wykształcenie podstawowe ukończone (20,8%) oraz wyższe (19,5%). Mężczyźni najczęściej mają wykształcenie zasadnicze zawodowe (27,9%) oraz średnie zawodowe (20,6%). 16,6% mieszkańców gminy Mińsk Mazowiecki w wieku potencjalnej nauki (3-24 lata) zalicza się do przedziału 3-6 lat - wychowanie przedszkolne (17,5% wśród dziewczynek i 15,8% wśród chłopców). Na tysiąc dzieci w wieku przedszkolnym 844 uczęszcza do placówek wychowania przedszkolnego. Na jedno miejsce w placówce wychowania przedszkolnego przypada 2,31 dzieci w wieku przedszkolnym. W grupie wiekowej 3-24 lata na poziomie podstawowym (7-12 lat) kształci się 27,7% ludności (26,7% wśród dziewczynek i 28,6% wśród chłopców). Na 1 oddział w szkołach podstawowych przypada 16 uczniów. Współczynnik skolaryzacji brutto (Stosunek wszystkich osób uczących się w szkołach

podstawowych do osób w wieku 7-12 lat) wynosi 92,96. Wśród mieszkańców w wieku potencjalnej nauki 11,8% zalicza się do przedziału 13-15 lat - kształcenie na poziomie gimnazjalnym (12,8% wśród dziewczyn i 10,9% wśród chłopaków). Na 1 oddział w szkołach gimnazjalnych przypada 16 uczniów. Współczynnik skolaryzacji brutto (Stosunek wszystkich osób uczących się w szkołach gimnazjalnych do osób w wieku 13-15 lat) wynosi 77,14. W grupie wiekowej 3-24 lata na poziomie ponadgimnazjalnym (16-18 lat) kształcą się 18,0% mieszkańców (17,8% wśród dziewczyn i 18,2% wśród chłopaków). W przedziale wiekowym odpowiadającym edukacji w szkołach wyższych (19-24 lat) znajduje się 25,9% mieszkańców gminy Mińsk Mazowiecki w wieku potencjalnej nauki (25,2% kobiet i 26,6% mężczyzn).

Poziom wykształcenia – Gmina Mińsk Mazowiecki

(Źródło: Narodowy Spis Powszechny 2011)



www.polskawliczbach.pl

W gminie Mińsk Mazowiecki działała 1 biblioteka publiczna posiadająca księgozbiór liczący 22 742 woluminów oraz 7 materiałów elektronicznych zainwentaryzowanych.

II. Informacje finansowe

Szczegółowe informacje dotyczące realizacji budżetu znajdują się w sprawozdaniu z realizacji budżetu stanowiące załącznik do zarządzenia Wójta Nr 22.2019 z 29.03.2019 r. dostępne w BIP-ie gminy pod adresem:

<https://www.bip.minskmazowiecki.pl/plik,4422,zarządzenie-nr-22-2019-wojta-gminy-minsk-mazowiecki-z-dnia-29-marca-2019-roku-w-sprawie-przedlozenia-sprawozdania-z-wykonania-budzetu-gminy-minsk-mazowiecki-oraz-sprawozdania-z-wykonania-planu-finansowego-instytucji-kultury-za-2018-rok.pdf> W dokumencie znajduje się szczegółowe wykonanie

dochodów i wydatków gminy, w tym wykonanie wydatków na zadania inwestycyjne, na realizację funduszy sołeckich, realizacja planu przychodów i rozchodów, zobowiązania gminy, realizacja dochodów i wydatków z wykonywania zadań z zakresu administracji rządowej zleconych gminie, realizacja podatków i opłat lokalnych, omówienie gospodarki pozabudżetowej prowadzonej przez Gminny Zakład Gospodarki Komunalnej, sprawozdanie z działalności Biblioteki Publicznej w Stojadłach, informację o stanie mienia komunalnego gminy za 2018 rok.

Budżet gminy Mińsk Mazowiecki na 2018 rok został przyjęty uchwałą Rady Gminy Nr XL/289/17 z dnia 14 grudnia 2017 r., po zmianach przeprowadzonych w trakcie roku, na dzień 31 grudnia 2018 r. zamykał się kwotami :

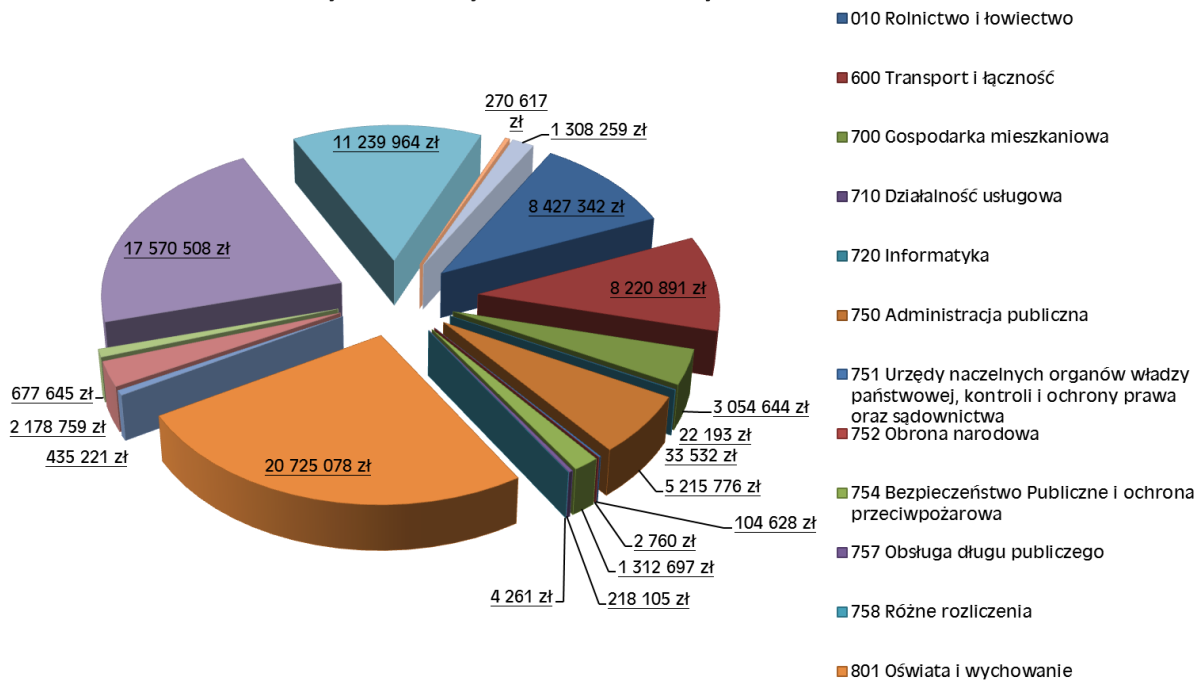
	Plan	Wykonanie	% wykonania
Dochody budżetowe	72 322 036,32 zł	68 992 216,59 zł	95,4
Wydatki budżetowe	88 470 648,32 zł	81 022 882,36 zł	91,6
Deficyt budżetowy	-16 148 612,00 zł	- 12 030 665,77 zł	74,5
Przychody budżetu	18 989 726,00 zł	18 186 891,13 zł	95,8
Rozchody budżetu	2 841 114,00 zł	2 841 113,45 zł	100

Na koniec 2018 roku, gmina posiadała zadłużenie długoterminowe w kwocie 20 182 257,40 zł, co stanowi 29,3 % wykonanych dochodów gminy w roku ubiegłym.

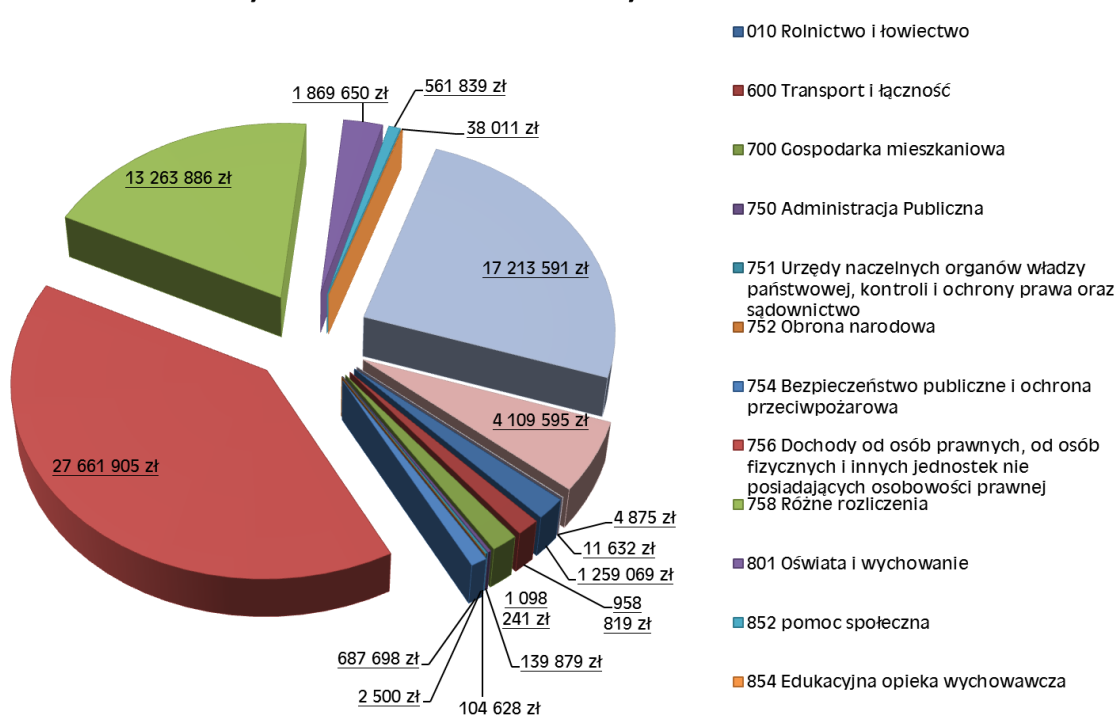
Na powyższą kwotę zadłużenia składały się:

- kredyty bankowe - 16 740 285,70 zł
- pożyczki z Wojewódzkiego Funduszu Ochrony Środowiska i GW - 3 441 971,70 zł

Wykonanie wydatków budżetowych za 2018 rok



Wykonanie dochodów budżetowych za 2018 rok



III. Informacja o realizacji polityk, programów, strategii

1. Strategia Rozwoju gminy na lata 2015 - 2025

a) Priorytety

Strategia Rozwoju wskazuje cele strategiczne i operacyjne (obszary priorytetowe strategii).

Poniżej przedstawiono ramowy schemat celów strategicznych w odniesieniu do wypracowanej wizji rozwoju Gminy Mińsk Mazowiecki:



W ramach wypracowanych 6 Programów Operacyjnych wyznaczono konkretne zadania realizacyjne. Wyznaczone programy operacyjne wpisują się horyzontalnie w wypracowane

cele strategiczne oraz cele operacyjne. Każdy program operacyjny jest zatem zbieżny z więcej niż 1 celem strategicznym.

PROGRAMY OPERACYJNE STRATEGII ROZWOJU GMINY MIŃSK MAZOWIECKI					
PROGRAM ROZWOJU I MODERNIZACJI I INFRASTRUKTURY TECHNICZNEJ	PROGRAM ROZWOJU I MODERNIZACJI SYSTEMU DRÓG ORAZ SYSTEMU KOMUNIKACYJNEGO GMINY	PROGRAMY AKTYWIZACJI SPOŁECZNEJ I ROZWIĄZYWANIA PROBLEMÓW SPOŁECZNYCH	PROGRAM ROZWOJU INFRASTRUKTURY SPOŁECZNEJ	PROGRAM WSPIERANIA ROZWOJU GOSPODARCZEGO I INNOWACJI	PROGRAM TWORZENIA ŁADU PRZESTRZENNEGO WEWNĄTRZ GMINY I W JEJ OTOCZENIU METROPOLITANYM

Dotychczasowy zakres realizacji kluczowych, mierzalnych założeń strategii przedstawia się następująco:

- 1) W 2025 roku Gmina Mińsk Mazowiecki powinna być w **100% zwodociągowana i 80% skanalizowana** (na obszarach, w których jest to technicznie możliwe, max. 10% mieszkańców będzie korzystać ze szczelnych osadników). Istniejące i rozbudowane stacje uzdatniania wody powinny zabezpieczać potrzeby całej gminnej sieci wodociągowej.

Gmina jest w całości zwodociągowana. Statystyczny wskaźnik zwodociągowania wynosi 98,9%. Poziom skanalizowania wynosi 36%. Stacje uzdatniania wody zapewniają obecnie 73% zapotrzebowania. Regularnie powstają nowe odcinki sieci kanalizacyjnej oraz epizodycznie wodociągowej. Gmina posiada również odpowiedni zapas dokumentacji projektowych dla budowy nowych odcinków kanalizacji. Ukończona została rozbudowa stacji uzdatniania wody w Janowie, która poprawiła stopień pokrycia zapotrzebowania na wodę produkcją własną. Planuje się rozbudowę stacji uzdatniania wody w Królewcu i remont stacji uzdatniania wody w Zamieniu.

Zagrożeniem dla prawidłowej, terminowej realizacji założenia może być finansowanie inwestycji kanalizacyjnych w terenach o rozproszonej zabudowie, na które bardzo trudno jest uzyskać korzystne dofinansowanie zewnętrzne.

- 2) Do 2025 roku wszystkie drogi gminne **powinny posiadać nawierzchnię utwardzoną** i być w co najmniej dobrym stanie technicznym. W pierwszej kolejności utwardzone winny być drogi uzupełniającego układu drogowego (główne drogi osiedlowe) na terenach o największej urbanizacji, po uprzedniej realizacji infrastruktury technicznej.

Obecnie utwardzonych jest około 80% dróg posiadających kategorię dróg gminnych (statystyki dla kategorii dróg wewnętrznych nie są prowadzone). Systematycznie, co roku powstają utwardzenia nowych odcinków dróg jak również remontowane są odcinki już utwardzone, ale znajdujące się w złym stanie technicznym. Zagrożeniem dla prawidłowej realizacji zadania mogą być rosnące koszty robót drogowych.

- 3) Do 2025 roku powinno być zaawansowane tworzenie czytelnego **układu podstawowego** (komunikacyjnego) dostosowanego do potrzeb dalszej urbanizacji Gminy.

Podstawowy układ komunikacyjny jest systematycznie tworzony. Jego ramy wyznaczają drogi wyższego rzędu: krajowe, wojewódzkie i powiatowe, które są w coraz lepszym stanie technicznym. Uzupełniająca sieć dróg gminnych jest corocznie rozbudowywana. Zagrożeniem dla prawidłowej realizacji zadania mogą być rosnące koszty robót drogowych.

- 4) W ramach realizacji **długofalowego programu działań w zakresie rozwoju komunikacji** do 2025 roku wszelkie działania winny zostać skierowane na: rozwój infrastruktury dojazdowej efektywniej łączącej teren gminy z trasą DK 92 i DK 50.

W ramach realizacji celu wykonano nawierzchnie utwardzone na ul. Rozwojowej w Grębiszewie, ul. Łąkowej w Zamieniu, ul. Polnej i Północnej w Brzózem, ul. Kwiatowej, Jesionowej i Jaśminowej w Nowych Osinach oraz ul. Wschodniej i Szkolnej w Janowie. Planowane są dalsze działania. Zagrożeniem dla prawidłowej realizacji zadania mogą być rosnące koszty robót drogowych.

- 5) Przebudowa nawierzchni gruntowych (destruktowych) na asfaltowe wraz z realizacją chodników oraz ścieżek rowerowych (alternatywnie ciągów pieszo – rowerowych) we wszystkich sołectwach,

Cel jest realizowany corocznie. Wydatki na ten cel należą do największych w budżecie inwestycyjnym. Zagrożeniem dla prawidłowej realizacji zadania mogą być rosnące koszty robót drogowych oraz zbyt wąskie pasy drogowe, które najczęściej nie pozwalają na bezproblemowe umieszczenie chodników lub ścieżek rowerowych.

- 6) Do 2025 roku gmina będzie w 80% wyposażona w odpowiednią **infrastrukturę służącą odwodnieniu** w zakresie działek będących w jej władaniu.

Budowa odwodnień drogowych jest systematycznie realizowana. Na gruntach nie drogowych wykonano w 2018 r. dodatkową instalację odwadniającą obiekt szkoły podstawowej w Stojadłach. Zagrożeniem dla dalszej rozbudowy odwodnień jest brak dostatecznie dużych zakresów gruntów własnych dla projektowania i wykonywania instalacji oraz brak dobrego źródła finansowania tego typu działań.

- 7) Do 2030 wszyscy mieszkańcy gminy powinni mieć zapewniony dostateczny dostęp **do wysokiej jakości podstawowych usług opieki zdrowotnej w gminie lub w Mińsku Mazowieckim** oraz dostęp do najważniejszych usług specjalistycznych. W zakresie SPZOZ do 2030 powinni zakontraktowani specjaliści w najważniejszych dziedzinach opieki zdrowotnej (np. ginekolog, endokrynolog, kardiolog).

Obecnie podstawowa opieka zdrowotna jest zapewniana przez SPZOZ w Mińsku Mazowieckim, który udziela świadczeń medycznych w zakresie podstawowej i specjalistycznej opieki zdrowotnej w warunkach ambulatoryjnych, a w razie obłożnej choroby w miejscu zamieszkania chorego, w miejscu wypadku lub w innym miejscu publicznym w razie nagłego zachorowania. Świadczenia takie zapewniają także niepubliczne ZOZ-y działające na terenie miasta Mińsk Mazowiecki. Mieszkańcy gminy mają także dostęp do szpitala powiatowego stale podnoszącego jakość swoich usług. Gmina Mińsk Mazowiecki, jako jedna z nielicznych finansuje mieszkańcom Program profilaktyki zakażeń wirusem HPV.

- 8) Do 2025 roku powinny być rozwiązane wszystkie najważniejsze **problemy systemu edukacji i wychowania**. Do tego czasu wszystkie zainteresowane dzieci powinny mieć swobodny dostęp do opieki świetlicowej (również dla dzieci powyżej IV klasy SP), zajęć pozalekcyjnych, zajęć dodatkowych kształtujących dodatkowe umiejętności dzieci, zajęć typu SKS, dodatkowych zajęć kształtujących umiejętność obsługi komputera. Do 2025 roku gmina powinna wdrożyć program wsparcia dzieci o specjalnych uzdolnieniach.

Dostęp do opieki świetlicowej jest zapewniony w 100%. Zajęcia pozalekcyjne, dodatkowe, sportowe są dostępne dla wszystkich chętnych dzieci. W roku szkolnym 2017/2018 wszystkie chętne dzieci miały dostęp do opieki świetlicowej do godz. 17.00. W każdej szkole proponowano dodatkowe zajęcia typu SKS finansowane z budżetu gminy. Wójt Gminy złożył wniosek o dofinansowanie Projektu: „Kreatywna szkoła w Gminie Mińsk Mazowiecki” w ramach którego (jeśli będzie realizowany) w każdej szkole będą się odbywały zajęcia dodatkowe dla chętnych dzieci, które będą obejmowały język obcy, przedmioty matematyczno-przyrodnicze, robotykę.

- 9) Do 2025 roku każdy mieszkaniec gminy powinien mieć możliwość korzystania z **ogólnodostępnych obiektów sportu i rekreacji w pobliżu swojego miejsca**

zamieszkania. Dotyczy to w szczególności obiektów na potrzeby dzieci i młodzieży szkolnej. Ponadto każdy mieszkaniec będzie dobrze poinformowany o ofercie sportowo-rekreacyjnej gminy (np. za pośrednictwem aplikacji mobilnych i portali społecznościowych).

Zespoły boisk ze sztuczną nawierzchnią są dostępne w Hucie Mińskiej, Starej Niedziałce, Zamieniu i Janowie. Małe boiska wielofunkcyjne występują w m. Brzoze, Barcząca i Marianka. Boiska trawiaste są dostępne przy szkołach w Brzózem, Mariance, Stojadłach i w Hucie Mińskiej. Place zabaw i rekreacji są systematycznie budowane w całej Gminie. Ścieżki pieszo-rowerowe zostały uruchomione na ciągach Mińsk Maz.-Mikanów oraz Mińsk Maz. – Gliniak. Informacja o obiektach jest udostępniana na portalu mapowym Gminy.

- 10) Do 2025 roku **społeczność gminy powinna być zintegrowana** z znacznie większym stopniu niż dotychczas. Do tego czasu nie powinno być wyraźnie dziś widocznego podziału na „Nas – starych mieszkańców” i „Ich – nowych mieszkańców”. Organizowane będą nie tylko cykliczne imprezy/eventy/wydarzenia o charakterze ogólnogminnym, lecz przede wszystkim małe spotkania sąsiedzkie. Do 2025 roku w poszczególnych sołectwach powinni pracować animatorzy integracji społecznej (w miarę konieczności finansowani ze środków UG lub GOK i/lub środków zewnętrznych), powinna być również przeformułowana rola sołtysów w kierunku osób w znacznie większym niż dotychczas stopniu organizujących integrację mieszkańców.

Część sołectw Gminy organizuje własne imprezy integrujące mieszkańców np. Królewiec. Podobną rolę pełnią spotkania organizowane przez szkoły podstawowe np. w Stojadłach, w Brzózem, w Janowie. Nie ma obecnie animatorów integracji społecznej.

- 11) Do 2025 roku **gminna oferta usług kulturalnych powinna zostać dostosowana do potrzeb wszystkich mieszkańców.** Organizowane będą zajęcia/imprezy dla wszystkich grup wiekowych, w tym seniorów którzy w 2025 roku prawdopodobnie stanowią będą najliczniejszą grupę mieszkańców gminy. Ponadto do 2025 roku oferta kulturalna powinna dotrzeć do mieszkańców poszczególnych sołectw – np. poprzez organizację małych imprez kulturalnych/pokazów/wystaw/odczytów/spotkań z ciekawymi ludźmi itp.

Oferta usług kulturalnych nie jest obecnie w pełni dostosowana do potrzeb wszystkich mieszkańców. Biblioteka Publiczna organizuje spotkania z ciekawymi ludźmi, autorami książek, przedstawienia teatralne dla różnych grup wiekowych. Także szkoły organizują spotkania, festyny, spotkania seniorów i inne imprezy integracyjne dla uczniów ich rodzin i

mieszkańców wsi. W gminnych świetlicach organizowane są imprezy dla różnych grup wiekowych o charakterze integracyjnym, sportowym. Na dzisiaj liczba osób uczestnicząca w tych zajęciach nie jest zadowalająca, dlatego zadanie będzie realizowane w latach następnych poprzez zwiększenie roli i zadań biblioteki publicznej, która w większym stopniu przejmie zadania kulturalne.

- 12) Do 2025 roku gminny system pomocy społecznej powinien zostać dostosowany do oczekiwań wszystkich interesariuszy. W szczególności **oferta GOPS** powinna być tak skonstruowana, aby w sposób aktywny wspierać osoby z problemami, w tym niepełnosprawnych, osoby starsze, osoby uzależnione, bezrobotni – efektem powinno być ich faktyczne włączenie społeczne, nie zaś tylko wypłata/udzielenie określonych świadczeń. Ponadto formuła funkcjonowania GOPS powinna być stopniowo zmieniana w kierunku organizacji inicjującej i organizującej niezbędną pomoc w określonych środowiskach, nie zaś organizacji biernie oczekującej na zgłoszenia osób z problemami.

Pracownicy socjalni zatrudnieni w Ośrodku z racji wykonywanych zadań, a w szczególności z przeprowadzania wywiadów środowiskowych w miejscu zamieszkania oraz posiadania stałego kontaktu z osobami korzystającymi z pomocy społecznej, najlepiej znają potrzeby lokalne w zakresie pomocy społecznej. Wykazują się dużą wiedzą, cierpliwością i taktem. Współpracują z klientem tak, by ten traktował pomoc społeczną jako podporę w przejściowych trudnościach i by jak najszybciej znaleźć drogę wyjścia z trudnej sytuacji.

Jedną z ważniejszych form pomocy jest praca socjalna. Rozumiana, jako działalność zawodowa, skierowana na pomoc osobom i rodzinom we wzmacnianiu lub odzyskaniu zdolności do funkcjonowania w społeczeństwie przez tworzenie warunków sprzyjających temu celowi. Praca socjalna w przypadku podopiecznego prowadzona jest przez pracowników socjalnych w bardzo szerokim zakresie.

Osoby z problemami wspierane są poprzez międzyinstytucjonalną koordynację działalności: współpraca z PCPR, domami środowiskowymi, organizacjami i stowarzyszeniami. Mieszkańcy gminy Mińsk Mazowiecki korzystają z pomocy i ofert tych instytucji.

- 13) Do 2025 roku gmina powinna stworzyć odpowiednie lokalowe i organizacyjne warunki dla **efektywnego zagospodarowania potencjału osób starszych**, którzy według szacunkowych prognoz będą stanowili bardzo wysoki odsetek mieszkańców gminy (już dziś na tle podobnych gmin Mińsk Mazowiecki jest jedną z najstarszych wspólnot samorządowych w aglomeracji warszawskiej). Do 2025 roku powstanie w gminie dom dziennego pobytu dla osób starszych.

Oferta usług dla osób starszych nie jest obecnie dostosowana do ich potrzeb. Zadanie będzie realizowane w latach następnych.

- 14) Do 2025 roku powinien być całkowicie rozwiązany problem z **chaosem i nieporządkiem w przestrzeni publicznej**, zwłaszcza w otoczeniu kompleksów leśnych. Dotyczy to nie tylko kwestii sprzątnięcia i sprawnego usuwania odpadów i śmieci, lecz również likwidacji/znacznego ograniczenia nielegalnych reklam/banerów/bilboardów szpecących krajobraz gminy.

Problem nie został jeszcze w pełni rozwiązany. Zadanie będzie realizowane w latach następnych. Pomimo istnienia zapisów tzw. ustawy krajobrazowej mającej umożliwić zapanowanie nad chaosem w przestrzeni publicznej, jej zapisy są tak nieprecyzyjne, że tylko kilka samorządom w Polsce udało się skutecznie uchwalić przepisy na jej podstawie. Ich czas stosowania jest na tyle krótki, że trudno ocenić ich skuteczność. Gmina próbuje rozwiązać problem zapisując w uchwałach przyjmujących plany zagospodarowania przestrzennego dla poszczególnych miejscowości zakaz ustawiania bilbordów z powierzchniami reklamowymi poza terenami usługowymi. W tej chwili dotyczy to 10 miejscowości w gminie. Do 2025 r. zapis będzie dotyczył prawie wszystkich miejscowości gminy.

- 15) Do 2025 roku gmina powinna doprowadzić do racjonalnego wykorzystania **potencjału turystycznego otoczenia Mińskiego Obszaru Chronionego Krajobrazu**. W szczególności dotyczy to uporządkowania infrastruktury okołoturystycznej, odpowiedniego oznakowania i budowy niewielkiej bazy wypoczynkowej w miejscach, gdzie brak jest jakiegokolwiek infrastruktury służącej wypoczynkowi turystów i mieszkańców. Do 2025 roku liczba turystów odwiedzających teren gminy nie powinna wzrosnąć znacząco w stosunku do stanu obecnego. Powinna się jednak poprawić jakość i zakres i oferty okołoturystycznej.

Zwiększyła się ilość oznakowanych ścieżek turystycznych. Planuje się ich dalszą rozbudowę w następnych latach. Oczekuje się, że baza wypoczynkowa zostanie stworzona przez podmioty komercyjne.

- 16) Do 2025 roku **miejscowe plany zagospodarowania przestrzennego** wszystkich sołectw gminy powinny zakładać maksymalnie restrykcyjne zapisy służące **ochronie walorów przyrodniczych i turystycznych gminy** tj. np. ograniczenie powierzchni zabudowy, uwzględnienie wymagań ochrony zieleni, zadrzewień i zakrzaczeń, wprowadzenie ograniczeń w lokalizacji zabudowy kubaturowej poprzez określenie nieprzekraczalnych linii zabudowy (w szczególności na obszarach cennych przyrodniczo – wydmach, misach deflacyjnych i innych

lokalnych obniżeniach itp.) oraz szczegółowe zapisy dotyczących ochrony systemu wodno – gruntowego. W celu utrzymania obecnego charakteru wsi ograniczenie wyłączania gruntów leśnych z produkcji jedynie w niezbędnym zakresie inwestycji i zgodnie z decyzjami na zmianę przeznaczenia gruntów leśnych na cele nieleśne. W przypadku realizacji zamierzeń inwestycji polegających na budowie infrastruktury technicznej oraz urządzeniu drogi (nakładka, chodniki) należy uwzględnić istniejącą zieleń naturalną w postaci drzew oraz zadrzewień i zakrzaczeń w szczególności w pasach dróg o wyższych parametrach technicznych (większa szerokość w liniach rozgraniczających).

Założenie jest realizowane zarówno w zapisach opracowywanych planów zagospodarowania przestrzennego jak i w trakcie realizacji budowy nawierzchni dróg i chodników dla pieszych.

- 17) Do 2025 roku **co najmniej 40% gospodarstw domowych i 75% obiektów publicznych w gminie będzie wykorzystywać urządzenia służące pozyskaniu OZE**, zaś wszystkie obiekty publiczne będą energooszczędne według najnowszych możliwych standardów.

Gmina zrealizowała projekt „głębokiej termomodernizacji” dla obiektów szkół w Hucie Mińskiej, Brzózem i Janowie oraz projekt montażu pomp ciepła do ciepłej wody użytkowej w 169 domostwach wraz z instalacją fotowoltaiki na wszystkich obiektach oświatowych i większości obiektów komunalnych a także instalacją pompy ciepła w szkole w Stojadłach i w OSP Stojadła, instalacją fotowoltaiki w OSP Stojadła i OSP Brzoze, instalacją kolektorów słonecznych dla Wspólnoty Mieszkaniowej w Janowie. Zadania będą rozwijane w kolejnych latach wraz z pozyskiwaniem kolejnych dofinansowań na ten cel.

- 18) Do 2025 roku Gmina Mińsk Mazowiecki powinna zostać integralną częścią **Obszaru Metropolitalnego Warszawy (OMW)**. Integracja powinna dotyczyć wzmocnienia najważniejszych powiązań funkcjonalnych, w tym:

- transportowych (dogodny dojazd systemem dróg i dróg rowerowych do Mińska i Warszawy i gmin sąsiednich, integracja systemu komunikacji publicznej),
- gospodarczych (pełna integracja oferty gospodarczej i inwestycyjnej gminy z systemem promocji gospodarczej OMW, wypracowanie stałego modelu współpracy z potencjalnymi partnerami gospodarczymi gminy przy wykorzystaniu planowanego Centrum Informacji Gospodarczej (CIG) WOF, uruchomienie stałego stanowiska promocji oferty gospodarczej i turystycznej gminy przy wykorzystaniu CIG WOF),
- społecznych (poprzez aktywny udział gminy we wspólnych projektach skierowanych do mieszkańców OMW, w tym głównie dzieci i młodzieży oraz seniorów),

- administracyjnych (poprzez integrację systemu informacji gminy z aplikacjami wspólnymi dla gmin OMW),
- przestrzenno-środowiskowych (uruchomienie stałej współpracy gmin OMW w zakresie planowania przestrzennego i ochrony cennych przyrodniczo terenów, stała współpraca przy planowaniu dużych międzygminnych projektów infrastrukturalnych).

Realizacja celu jest obecnie zawieszona z powodu braku włączenia obszaru Gminy do obszaru Zintegrowanych Inwestycji Terytorialnych dla Warszawskiego Obszaru Funkcjonalnego, przez co Gmina (i inne gminy z powiatu mińskiego) nie może ubiegać się o środki unijne przeznaczone na projekty pogłębiające integracje. Cel będzie realizowany w latach następnych.

- 19) Do 2025 roku mieszkańcy i **przedsiębiorcy z terenu gminy** powinni mieć swobodny dostęp do wszelkich informacji publicznych/rejestrów wytworzonych w Urzędzie Gminy i jednostkach gminnych, powszechna będzie również możliwość **załatwiania spraw urzędowych drogą elektroniczną**.

Cel jeszcze nie jest jeszcze w pełni zrealizowany. Każdy przedsiębiorca posiadający kwalifikowany podpis elektroniczny lub profil zaufany może za pomocą elektronicznej skrzynki podawczej załatwić sprawę drogą elektroniczną. Dostęp do rejestrów wytworzonych w gminie przedsiębiorca może otrzymać na wniosek, bądź do wglądu, natomiast dostęp internetowy do rejestrów publicznych będzie możliwy w późniejszym okresie. Zadanie będzie realizowane w latach następnych.

- 20) Do 2025 roku zdecydowana większość przedsiębiorstw zlokalizowanych w gminie powinna płacić **podatki CIT do budżetu gminy**. W tym celu konieczne będą jednak nie tylko działania UG (w formie zachęt), lecz również zmiana odpowiednich przepisów na poziomie ogólnokrajowym.

Wójt Gminy aktywnie zabiega o zmianę rejestracji firm w urzędzie skarbowym przez co zwiększa się ilość podatków wpłacanych do Gminy. Barię jest legislacja na poziomie krajowym powodująca, że większość środków z CIT jest kierowana poza samorząd na poziomie gminnym.

- 21) Do 2025 roku co najmniej 30% przedsiębiorstw zarejestrowanych w gminie pozyska środki na **rozwój innowacji i nowych technologii**, zaś co najmniej 50% pozyska środki na działania skutkujące zmniejszeniem emisji CO₂, w tym urządzenia OZE.

Gmina obecnie nie posiada danych pozwalających na ustalenie w jakim zakresie przedsiębiorcy osiągnęli wyznaczony cel.

22) Do 2030 roku cały teren gminy zostanie objęty **siecią światłowodową**.

Gmina współpracuje z operatorem telekomunikacyjnym wyłonionym do realizacji projektu doprowadzenia sieci światłowodowych do wszystkich szkół do końca 2019 r. w celu rozszerzenia usługi na jak największy krąg odbiorców indywidualnych. Po roku 2019 będzie możliwe ustalenie stopnia udostępnienia sieci dla mieszkańców.

2. Studium Uwarunkowań i kierunków przestrzennego zagospodarowania gminy

1. Obecnie na terenie gminy obowiązuje Studium uwarunkowań i kierunków zagospodarowania przestrzennego gminy przyjęte uchwałą Nr XXVI/141/09 Rady Gminy Mińsk Mazowiecki z dnia 12 sierpnia 2009 roku.
2. Ostatnia ocena aktualności była przeprowadzona wiosną 2017 r.
3. W tej sprawie została podjęta uchwała Nr XXXIII/226/17 Rady Gminy Mińsk Mazowiecki z dnia 27 kwietnia 2017 r. w sprawie oceny aktualności studium uwarunkowań i kierunków zagospodarowania przestrzennego oraz miejscowych planów zagospodarowania przestrzennego gminy Mińsk Mazowiecki.

3. MPZP; stopień pokrycia planami, zaawansowanie prac nad nowymi MPZP

1. Obecnie Gmina Mińsk Mazowiecki posiada 21 planów obowiązujących i 1 plan uchwalony, jeszcze nie obowiązujący.
2. Stopień pokrycia planami na dzień dzisiejszy 68% powierzchni gminy.
3. Wykaz planów przedstawiono poniżej.

Lp	Numer uchwały i data jej wydania	Dziennik urzędowy	Nazwa MPZP lub zmiany Określenie obszaru objętego planem	Powierzchnia (ha)
1	VI/42/99 z dnia 1999-03-03	Nr 26, poz. 742 z dnia 1999-04-30	w sprawie uchwalenia zmian Miejscowego Planu Ogólnego Zagospodarowania Przestrzennego Gminy Mińsk Mazowiecki w miejscowościach:	31,443
2	XXXII/275/02 ze zm. XX/410/04 z dnia 2002-02-25	Nr 118, poz. 2658 z dnia 2002-05-07	w sprawie uchwalenia zmiany miejscowego planu ogólnego zagospodarowania przestrzennego gminy Mińsk Mazowiecki – cz. Wsi Chmielew i Mikanów	23,0475
3	XXXII/276/02 ze zm. XX/410/04 z dnia 2002-02-25	Nr 118, poz. 2659 z dnia 2002-05-07	w sprawie uchwalenia zmiany miejscowego planu ogólnego zagospodarowania przestrzennego gminy Mińsk Mazowiecki – wsi Dziękowizna i cz. Wsi Anielew, Budy Janowskie, Janów, Ignaców	358,988
4	XXXII/277/02 ze zm. XX/410/04 z dnia 2002-02-25	Nr 118, poz. 2660 z dnia 2002-05-07	w sprawie uchwalenia zmiany miejscowego planu ogólnego zagospodarowania przestrzennego gminy Mińsk Mazowiecki – cz. Wsi: Budy Barcząckie, Barcząca, Zakole Wiktorowo, Stare Zakole	276,855
5	XXXIII/290/02 ze zm. XX/410/04 z dnia 2002-04-29	Nr 163, poz. 3592 z dnia 2002-06-22	w sprawie uchwalenia zmiany miejscowego planu ogólnego zagospodarowania przestrzennego gminy Mińsk Mazowiecki – cz. Wsi Stojadła i cz. Wsi Gamratka	0,6522

6	XXXIII/291/02 ze zm. XX/410/04 z dnia 2002-04-29	Nr 163, poz. 3593 z dnia 2002-06-22	w sprawie uchwalenia zmiany miejscowego planu ogólnego zagospodarowania przestrzennego gminy Mińsk Mazowiecki – wsi Kolonia Janów i części wsi Osiny, Nowe Osiny i Targówka	379,2836
7	XVIII/261/04 z dnia 2007-05-27	Nr 181, poz. 4699 z dnia 2004-07-22	w sprawie miejscowego planu zagospodarowania przestrzennego obrębów wsi Józefów, Grębiszew, Maliszew, Kluki, Wólka Iłowiecka, Iłowiec oraz Grabina w Gminie Mińsk Mazowiecki	929,7899
8	XVIII/262/04 z dnia 2004-05-27	Nr 181, poz. 4700 z dnia 2004-07-22	w sprawie miejscowego planu zagospodarowania przestrzennego obrębów wsi Cielechowizna, Chochół, Huta Mińska, Marianka, Tartak, Prusy oraz Gliniak w Gminie Mińsk Mazowiecki	777,8682
9	XX/405/04 z dnia 2004-08-16	Nr 256, poz. 6936 z dnia 2004-10-12	w sprawie miejscowego planu zagospodarowania przestrzennego obrębów wsi Stara Niedziałka i Niedziałka Druga w Gminie Mińsk Mazowiecki	982,4924
10	XX/406/04 z dnia 2004-08-16	Nr 256, poz. 6937 z dnia 2004-10-12	w sprawie miejscowego planu zagospodarowania przestrzennego obrębów wsi Arynow i Królewiec w Gminie Mińsk Mazowiecki	548,8142
11	XX/407/04 z dnia 2004-08-16	Nr 256, poz. 6938 z dnia 2004-10-12	w sprawie miejscowego planu zagospodarowania przestrzennego obrębów wsi Zamienie, Podrudzie w Gminie Mińsk Mazowiecki	481,2176
12	XX/408/04 z dnia 2004-08-16	Nr 256, poz. 6939 z dnia 2004-10-12	W sprawie miejscowego planu zagospodarowania przestrzennego obrębów wsi Karolina, Wólka Mińska w Gminie Mińsk Mazowiecki	477,0128
13	XX/409/04 z dnia 2004-08-16	Nr 256, poz. 6940 z dnia 2004-10-12	w sprawie: miejscowego planu zagospodarowania przestrzennego obrębów wsi Brzoże, Żuków, Borek Miński, Dłużka w Gminie Mińsk Mazowiecki	1154,4628
14	XXI/418/04 z dnia 2004-11-18	Nr 301, poz. 8409 z dnia 2004-12-09	w sprawie miejscowego planu zagospodarowania przestrzennego obrębów wsi Stara Niedziałka i Niedziałka Druga – ETAP II w Gminie Mińsk Mazowiecki	9,0592
15	XXXI/481/05 z dnia 2005-11-16	Nr 263, poz. 8624 z dnia 2005-12-01	w sprawie: zatwierdzenia miejscowego planu zagospodarowania przestrzennego gminy Mińsk Mazowiecki w części wsi Nowe Osiny dla działek nr 326/8, 326/9, 326/10.	0,2507
16	XXXI/482/05 z dnia 2005-11-16	Nr 263, poz. 8625 z dnia 2005-12-01	w sprawie uchwalenia miejscowego planu zagospodarowania przestrzennego Gminy Mińsk Mazowiecki w części wsi Osiny dla działek nr. 105/3-105/17 i 109/3-109/25	3,7606
17	XXXIX/539/06 z dnia 2006-10-26	Nr 254, poz. 9087 z dnia 2006-12-09	w sprawie zatwierdzenia miejscowego planu zagospodarowania przestrzennego gminy Mińsk Mazowiecki w części wsi Gliniak – poszerzenie ul. Chochołowskiej.	0,6456
18	XXXIX/540/06 z dnia 2006-10-26	Nr 254, poz. 9088 z dnia 2006-12-09	zatwierdzenia miejscowego planu zagospodarowania przestrzennego gminy Mińsk Mazowiecki w części wsi Gliniak – połączenie ul. Siennickiej i ul. Langiewicza.	0,2929
19	XXXVII/195/2010 z dnia 2010-08-20	Nr 171, poz. 4302 z dnia 2010-10-01	w sprawie uchwalenia miejscowego planu zagospodarowania przestrzennego dla miejscowości Stojadła w Gminie Mińsk Mazowiecki	308,632
20	XXXVII/265/17 z dnia 2017-09-28	poz. 9039 z dnia 2017-10-10	w sprawie miejscowego planu zagospodarowania przestrzennego dla gminy Mińsk Mazowiecki obejmującego etap „A1” – tereny położone w miejscowościach: Gamratka, Podrudzie, Zamienie, Maliszew, Prusy, Kluki, Iłowiec, Wólka Iłowiecka, Grabina, Chmielew	742,3184
21	L/373/18 z dnia 2018-09-27	poz. 9681 z dnia 2018-10-11	w sprawie miejscowego planu zagospodarowania przestrzennego dla gminy Mińsk Mazowiecki obejmującego etap „A2” – tereny położone w miejscowościach: Grębiszew, Józefów	180,2941

- Nowy plan jest opracowywany na podstawie uchwał:
 - ✓ uchwała nr XXXIV/176/10 Rady Gminy Mińsk Mazowiecki z dnia 29 kwietnia 2010 roku
 - ✓ uchwała nr XXV/224/13 Rady Gminy Mińsk Mazowiecki z dnia 11 kwietnia 2013 r.
 - ✓ uchwała nr XXXIII/225/17 Rady Gminy Mińsk Mazowiecki z dnia 27 kwietnia 2017 r.
 - ✓ uchwała Nr V.52.19 Rady Gminy Mińsk Mazowiecki z dnia 21 marca 2019 r.
- Zaawansowanie prac wynosi około 25% z przewidzianej do zmiany pow. 4 357,45ha.
- Zaawansowanie poszczególnych etapów przedstawia poniższa tabela.

Etap A1	Zrealizowany obowiązujący
Etap A2	Zrealizowany obowiązujący
Etap A3	Zrealizowany nieobowiązujący
Etap A4	Na etapie oczekiwań na decyzje Ministra Rolnictwa (maj 2019)
Etap A5	Po decyzji Ministra Rolnictwa Podział planu na etapy
	Etap A5.1 Oczekuje na wyłożenie do publicznego wglądu
	Etap A5.2 Oczekuje na wyłożenie do publicznego wglądu
	Etap A5.3 Oczekuje na wyłożenie do publicznego wglądu
	Etap A5.4 Zawieszony
Etap A6	Po decyzji Ministra Rolnictwa Podział planu na etapy
	Etap A6.1 Oczekuje na wyłożenie do publicznego wglądu
	Etap A6.2 Oczekuje na wyłożenie do publicznego wglądu
	Etap A6.3 Zawieszony
Etap A7	Zawieszony
Etap A8	Na etapie oczekiwań na decyzje Ministra Rolnictwa (czerwiec 2019)
Etap A9	Zawieszony
Etap A10	Zawieszony
Etap A11	Zawieszony
Etap A12	Zawieszony

4. Gminny Program Rewitalizacji

4.1 Krótkie omówienie (obszary rewitalizacji, kierunki działań)

Rewitalizacja stanowi proces wyprowadzania ze stanu kryzysowego obszarów zdegradowanych. Proces ten ma być prowadzony w sposób: kompleksowy, poprzez zintegrowane działania na rzecz lokalnej społeczności, przestrzeni i gospodarki, skoncentrowane terytorialnie. Działania podejmowane w ramach rewitalizacji powinny być prowadzone przez interesariuszy rewitalizacji na podstawie programu rewitalizacji.

Celem opracowania, a następnie wdrożenia Programu rewitalizacji Gminy Mińsk Mazowiecki na lata 2016-2023 było: pobudzenie aktywności środowisk lokalnych, stymulowanie współpracy wszystkich zainteresowanych na rzecz rozwoju społeczno-gospodarczego, a nade wszystko przeciwdziałanie zjawiskom wykluczenia społecznego, szczególnie na obszarach koncentracji negatywnych zjawisk społecznych.

Prace nad Programem rewitalizacji przebiegały etapowo:

- w pierwszym etapie zdiagnozowano bariery rozwoju i zjawiska kryzysowe (w podziale na zjawiska: gospodarcze, środowiskowe, przestrzenno-funkcjonalne i techniczne), w tym wskazano ich skalę i charakter,

- w drugim etapie wyznaczono obszary zdegradowane i obszar rewitalizacji, czyli obszar obejmujący całość lub część obszaru zdegradowanego, cechujący się szczególną koncentracją negatywnych zjawisk, na którym z uwagi na istotne znaczenie dla rozwoju lokalnego, gmina zamierza prowadzić rewitalizację.

Co ważne, zgodnie z obowiązującymi regulacjami (Ustawa o rewitalizacji z dnia 3 listopada 2015 roku), obszar rewitalizacji nie może obejmować powierzchni większej niż 20% gminy oraz nie może być zamieszkały przez więcej niż 30% liczby mieszkańców gminy. Obszar rewitalizacji może być podzielony na podobszary, w tym podobszary nieposiadające ze sobą wspólnych granic (art. 10 Ustawy).

Po przeprowadzeniu analiz wyznaczono obszar rewitalizacji obejmujący część obrębu geodezyjnego Janów obejmujący ok. 333 ha, który jest zamieszkały przez 500 mieszkańców. Stanowi to odpowiednio 3% powierzchni gminy oraz 3,4% mieszkańców gminy.

Obszar rewitalizacji obejmuje:

- centrum wsi z obiektami użyteczności publicznej w tym szkołę podstawową w Janowie oraz siedzibę OSP,
- działki, na których znajdują się bloki komunalne – ul. Osiedlowa, Wspólna i Strażacka,
- stację uzdatniania wody,
- obiekty zabytkowe, zwiane z zabudowaniami byłej gorzelni.

Poniżej przedstawiono macierz celów rewitalizacji (CR) i kierunków działań (KD) w ramach Programu rewitalizacji Gminy Mińsk Mazowiecki na lata 2016-2023

WIZJA: Obszar zrewitalizowany to miejsce społecznie, gospodarczo i infrastrukturalnie wkomponowane w procesy rozwojowe gminy, oferujące wysoką jakość życia (rozumianą jako dostęp do podstawowej infrastruktury technicznej oraz życie w czystym i przyjaznym środowisku)

CR1.
Spójność
społeczna

CR2.
Dostęp do podstawowej
infrastruktury
wpływającej na jakość
życia

CR3.
Poprawa stanu
środowiska

KD1.1.
Wzmacnianie
tożsamości lokalnej i
więzi społecznych

KD2.1.
Zapewnienie
odpowiedniego
standardu technicznego
mieszkaniom
komunalnym
i socjalnym

KD3.1.
Rozbudowa
infrastruktury liniowej,
głównie kanalizacji
mająca na celu poprawę
jakości wód i gleby
będących
dotychczasowymi
odbiornikami ścieków
nieoczyszczonych

KD1.2.
Edukacja i aktywizacja
przez całe życie

KD3.2.
Ograniczenie
zanieczyszczeń
powietrza
pochodzących z tzw.
niskiej emisji

Realizacja celów rewitalizacji i przyjętych kierunków działań będzie możliwa dzięki realizacji projektów (przedsięwzięć) rewitalizacyjnych, zarówno podstawowych jak i pozostałych (uzupełniających).

Projekty (przedsięwzięcia) rewitalizacyjne podstawowe:

PP1. Budowa budynku mieszkalnego wielorodzinnego komunalnego (ten projekt został już zrealizowany)

PP2. Społeczny bank czasu – program wsparcia dla osób wykluczonych społecznie

PP3. Cudze chwalicie swego nie znacie – aktywizacja społeczności lokalnej Janowa wokół dziedzictwa przemysłowego

PP4. Mała ojczyzna – projekt edukacyjny mający na celu promowanie działań na rzecz lokalnej społeczności

PP5. Szkoła dla wolontariatu wolontariat dla szkoły – projekt promujący wolontariat, szczególnie wśród młodzieży

PP6. Szkoła to miejsce, które lubię – wsparcie kluczowych kompetencji dzieci i młodzieży (trwają przygotowania do realizacji tego projektu)

PP7. Dbłość o środowisko przyrodnicze i podnoszenie jakości życia – edukacja środowiskowa i obywatelska

PP8. Edukacja dla bezpieczeństwa – pierwsza pomoc

Projekty (przedsięwzięcia) rewitalizacyjne uzupełniające:

PU1. Rozbudowa kanalizacji sanitarnej (powstała dokumentacja projektowa)

PU2. Poprawa jakości życia poprzez rozwój zieleni wokół budynku mieszkalnego wielorodzinnego komunalnego

PU3. Termomodernizacja budynku użyteczności publicznej (szkoła w Janowie) z wykorzystaniem OZE (ten projekt został już zrealizowany)

PU4. Renowacja i adaptacja budynku starej gorzelnii jako miejsca aktywizacji gospodarczej i społecznej

Wyżej wskazane projekty jeszcze nie zrealizowane są przewidywane do realizacji w kolejnych latach.

5. Program Gospodarowania mieszkaniowym zasobem gminy 2018-2022

jest załącznikiem do uchwały Nr XLIX/358/18 Rady Gminy Mińsk Mazowiecki z dnia 23 sierpnia 2018 roku.

- 1) Na terenie Gminy Mińsk Mazowiecki mieszkaniowy zasób gminy tworzą lokale stanowiące własność bądź będące w samoistnym posiadaniu gminy. Wykaz lokali stanowiący zasób gminy oraz ich charakterystykę pokazano w sposób Raport z gospodarowania zasobem mieszkaniowym Gminy Mińsk Mazowiecki za rok 2018 przedstawia realizację w roku 2018 „Programu gospodarowania mieszkaniowym zasobem Gminy Mińsk Mazowiecki na lata 2014-2018” będącego załącznikiem do uchwały Nr XXXVI/304/14 Rady Gminy Mińsk Mazowiecki z dnia 27 lutego 2014 roku oraz „Programu gospodarowania mieszkaniowym zasobem Gminy Mińsk Mazowiecki na lata tabelaryczny w poniższej tabeli.

ZASÓB MIESZKANIOWY GMINY MIŃSK MAZOWIECKI							
stan na dzień 01.01.2018 r.							
L.p.	Adres	Ilość lokali	Pow. użytkowa lokali – m2	Wyposażenie lokali			
				woda	kanalizacja	łazienka	wc
1	Janów ul. Osiedlowa 4A	10	371,0	+	+	+	+
2	Janów ul. Osiedlowa 4B	11	371,0	+	+	+	+
3	Janów ul. Osiedlowa 4C	11	371,0	+	+	+	+
4	Janów ul. Wspólna 3	3	118,2	+	-	-	-
5	Janów ul. Strażacka 3	1	30,7	+	+	+	+
ZASÓB MIESZKANIOWY GMINY MIŃSK MAZOWIECKI							
stan na dzień 23.08.2018 r.							
L.p.	Adres	Ilość lokali	Pow. użytkowa lokali – m2	Wyposażenie lokali			
				woda	kanalizacja	łazienka	wc
1	Janów ul. Osiedlowa 4A	10	371,0	+	+	+	+

2	Janów ul. Osiedlowa 4B	11	371,0	+	+	+	+
3	Janów ul. Osiedlowa 4C	11	371,0	+	+	+	+
4	Janów ul. Wspólna 3	3	118,2	+	-	-	-
5	Janów ul. Strażacka 3	1	30,7	+	+	+	+
6	Janów ul. Osiedlowa 4D	28	980,01	+	+	+	+

- 2) W roku 2018 powiększono zasób mieszkaniowy gminy o nowy budynek mieszkalny wielorodzinny – komunalny w Janowie przy ul. Osiedlowej 4D z 28 lokalami. Budynek wybudowano wraz z instalacjami wewnętrznymi (inst.: elektryczna, wody zimnej, ciepłej wody użytkowej, kanalizacyjna, centralnego ogrzewania), przyłączem wodociągowym i kanalizacji sanitarnej oraz linii kablowej oświetlenia terenu, na działkach oznaczonych numerami ewidencyjnymi: 305/3, 305/4, 305/6 stanowiących własność Gminy Mińsk Mazowiecki.
- 3) Zarządzeniem Nr 76/2018 Wójta Gminy Mińsk Mazowiecki z dnia 27 września 2018 r. w sprawie powołania komisji ds. przydziału mieszkań w budynku komunalnym – wielorodzinnym w miejscowości Janów gm. Mińsk Mazowiecki zmienionego zarządzeniem Nr 80/2018 Wójta Gminy Mińsk Mazowiecki z dnia 11 października 2018 r. z początkiem października 2018 roku został ogłoszony nabór wniosków o przydział mieszkania w nowym budynku komunalnym - wielorodzinnym w miejscowości Janów. Termin składania wniosków upływał 22 października 2018 r. Zostało złożonych w 2018 roku wniosków w ilości 52 szt. Prace komisji opiniującej przydział mieszkań komunalnych złożonych w 2018 r. zakończył się dopiero w roku 2019, dlatego w roku sprawozdawczym nie zmieniła się ilość umów na lokale mieszkalne i wynosiła tyle samo co w roku 2017. Ilość umów wynosił 30 szt
- 4) Program na lata 2018-2022 zakłada, że w mieszkaniowym zasobie gminy wydzielone zostaną lokale socjalne. W roku sprawozdawczym nie dokonano wydzielenia lokali socjalnych z zasobu mieszkaniowego gminy Mińsk Mazowiecki ze względu na brak przydziału na lokale socjalne w roku sprawozdawczym.

- 5) Potrzeby w zakresie napraw, remontów i modernizacji mieszkaniowego zasobu gminy realizowane były w 2018 roku w ramach bieżących zgłoszeń lokatorów. W roku sprawozdawczym wykonano naprawę instalacji elektrycznej wewnętrznej w jednym lokalu w budynku przy ul. Osiedlowej 4B w Janowie oraz dokonano zabezpieczenia przeciekających dachów poprzez nałożenie plandeki nad sześcioma lokalami w Janowie przy ul. Osiedlowej 4A oraz zabezpieczenie masą asfaltową pokrycia stropodachu nad jednym lokalem w Janowie przy ul. Strażackiej 3.
- 6) Program na lata 2018-2022 przyjmuje zasadę samofinansowania gospodarki mieszkaniowej w zakresie bieżącego utrzymania zasobu mieszkaniowego gminy, gdzie koszty utrzymania zasobu mieszkaniowego, w tym koszty bieżącej eksploatacji, koszty remontów powinny być pokrywane z opłat czynszowych za lokale mieszkalne oraz dochodu uzyskiwanego z tytułu najmu lokali użytkowych.
- 7) W 2018 roku w zasobie mieszkaniowym Gminy Mińsk Mazowiecki wysokość czynszu ustalana była na podstawie Zarządzenia Nr 89/2017 Wójta Gminy Mińsk Mazowiecki z dnia 29 grudnia 2017 roku w sprawie ustalenia stawek czynszu za najem lokali stanowiących mieszkaniowy zasób gminy Mińsk Mazowiecki. Czynsz za poszczególne lokale dla najemców wyliczany był na podstawie iloczynu stawki bazowej w wynoszącej zgodnie z w/w zarządzeniem 1,03 zł/m² i powierzchni użytkowej lokalu. Podczas ustalania czynszu uwzględniano czynniki obniżające lub podwyższające stawkę bazową za wyposażenie i stan techniczny lokalu. Stawka czynszu w 2018 roku kształtowała się od 0,62 zł/m² do 1,03 zł/m².
- 8) Przyjęty Program na lata 2018-2022 przyjmuje, że Gmina Mińsk Mazowiecki przy wynajmie lokali mieszkalnych komunalnych wymaga od najemcy wpłaty kaucji zabezpieczającej należności z tytułu najmu, która wynosi sześciokrotność miesięcznego czynszu za dany lokal, obliczanego wg stawek obowiązujących w dniu zawierania umowy i powinna być wpłacona w terminie dwóch tygodni od uprawomocnienia się decyzji o przydziale mieszkania. W w/w programie przyjęto, że przy wynajmie lokali socjalnych kaucji się nie pobiera. W roku sprawozdawczym nie zawarto nowych umów dlatego kaucji nie pobierano.
- 9) W roku 2018 wszystkie rozliczenia za usługi mieszkaniowe z najemcami na terenie gminy Mińsk Mazowiecki zapewnia samorządowa jednostka organizacyjna, która wykonuje swoją działalność w oparciu o Statut uchwalony przez Radę Gminy Mińsk Mazowiecki uchwałą nr XXIII/163/16 z dnia 25 sierpnia 2016 r. w sprawie zmiany uchwały w sprawie utworzenia zakładu budżetowego pod nazwą Gminny Zakład Gospodarki Komunalnej w Mińsku Mazowieckim. W przypadku zwłoki w uiszczeniu

czynszu przez najemców GZGK w Mińsku Mazowieckim razem z fakturą za czynsz wysłała wezwania do zapłaty, a przy braku opłat ma prawo zgodnie z ustawą z dnia 21 czerwca 2001 roku o ochronie praw lokatorów, mieszkaniowym zasobie gminy i o zmianie Kodeksu Cywilnego (Dz. U. 2018 r. poz. 1234) oraz zawartymi umowami z najemcą wypowiedzieć najem lokalu mieszkalnego. Odbywa się to wraz z naliczaniem odszkodowania jaki jest najemca zobowiązany zapłacić za lokal zajmowany bez tytułu prawnego wraz z odsetkami ustawowymi za opóźnienie w zapłacie. W roku sprawozdawczym niektórzy najemcy mieli przejściowe problemy z opłatami za czynsz (głównie z powodu pogarszających się warunków materialno – bytowych najemców) lecz ostatecznie nie doszło do wypowiedzenia najmu na żaden z zajmowanych lokali.

6. Plan wykorzystania zasobu nieruchomości gminnych

W 2018 roku obowiązywał „Plan wykorzystania zasobu nieruchomości stanowiących własność Gminy Mińsk Mazowiecki w latach 2016-2018”. Przyjęty Zarządzeniem Nr 23/2016 Wójta Gminy Mińsk Mazowiecki z dnia 29 marca 2016 roku.

Plan wykorzystania zasobu zawiera w szczególności:

- zestawienie powierzchni gminnego zasobu nieruchomości,
- prognozę dotyczącą udostępniania nieruchomości zasobu oraz nabywania nieruchomości do zasobu,
- prognozę poziomu wysokości wpływów i wydatków budżetowych z tytułu gospodarowania gminnym zasobem nieruchomości,
- informację dotyczącą programu zagospodarowania zasobu nieruchomości.

Gospodarowanie zasobem nieruchomości obejmuje w szczególności:

- ewidencjonowanie nieruchomości zgodnie z katastrzem nieruchomości,
- zapewnienie wyceny nieruchomości zasobu,
- sporządzenie planu wykorzystania zasobu,
- zabezpieczenie nieruchomości przed uszkodzeniem lub zniszczeniem,
- wykonanie czynności związanych z naliczaniem należności za nieruchomości udostępniane z zasobu,
- zbywanie oraz nabywanie nieruchomości do zasobu,
- wydzierżawianie, wynajmowanie i użyczanie nieruchomości wchodzących w skład zasobu,
- podejmowanie czynności w postępowaniu sądowym, w szczególności w sprawach dotyczących własności lub innych praw rzeczowych na nieruchomości, o zapłatę należności za korzystanie z nieruchomości,

o roszczenia ze stosunku najmu, dzierżawy lub użyczenia, o stwierdzenie własności nieruchomości przez zasiedzenie oraz o założenie księgi wieczystej i wpis w księgach.

W 2018 ogólna powierzchnia gruntów, którymi gospodaruje Gmina Mińsk Mazowiecki wynosiła 259,1661 ha w tym w bezpośrednim władaniu gminy wynosiła 259,0049 ha, natomiast w użytkowanie wieczyste oddano 0,1612 ha.

Zgodnie z Planem wykorzystania gminnego zasobu nieruchomości w 2018 roku:

- 1) zakupiono grunty przeznaczone pod drogi o łącznej powierzchni 0,9126 ha,
- 2) skomunalizowano grunty o łącznej powierzchni 9,0753 ha,
- 3) przejęto na podstawie decyzji podziałowych grunty o łącznej powierzchni 0,1415 ha,
- 4) przejęto na podstawie decyzji zezwalających na realizację inwestycji drogowych grunty o łącznej powierzchni 0,4821,
- 5) sprzedano grunty o powierzchni 0,1500 ha,
- 6) oddano w najem nieruchomości o powierzchni 0,0772 ha,

Gminny zasób mieszkaniowy składał się z 35 lokali znajdujących się w 5 budynkach w Janowie. W 2018 roku wybudowano budynek komunalny z 28 lokalami socjalnymi.

Gmina Mińsk Mazowiecki gospodaruje zasobem nieruchomości zgodnie z zasadami racjonalnej gospodarki, na podstawie obowiązujących przepisów prawa, uwzględniając w pierwszej kolejności potrzeby społeczności lokalnej kierując się przy tym zaspokajaniem potrzeb społeczności i realizacją zadań publicznych.

7. Plan Gospodarki niskoemisyjnej

Plan Gospodarki Niskoemisyjnej dla Gminy Mińsk Mazowiecki na lata 2015-2020 jest dokumentem o charakterze strategicznym i koncentruje się na:

- podniesieniu efektywności energetycznej;
- zwiększeniu wykorzystania odnawialnych źródeł energii;
- redukcji gazów cieplarnianych z obszaru Gminy Mińsk Mazowiecki.

Celem Plan Gospodarki Niskoemisyjnej jest określenie strategicznych kierunków działań, podjęcie których jest niezbędne dla poprawy jakości powietrza atmosferycznego na terenie Gminy Mińsk Mazowiecki.

Zadania inwestycyjne związane bezpośrednio i pośrednio z realizacją celów PGN:

1. Budowa kanalizacji sanitarnej na terenie gminy,
2. Modernizacja stacji uzdatniania wody w Janowie i Królewcu,
3. Modernizacja oświetlenia drogowego,
4. Instalacje OZE w obiektach użyteczności publicznej,
5. Termomodernizacja budynków użyteczności publicznej,
6. Wymiana źródeł ciepła z konwencjonalnych na OZE w budynkach mieszkalnych

Na terenie gminy konieczna jest dalsza rozbudowa sieci kanalizacyjnej. Istotnym elementem jest zmniejszenie ilości zbiorników bezodpływowych. Na dzień 31 grudnia 2018 rok długość sieci kanalizacyjnej wynosiła 100,12 km. W latach 2015-2018 oddano do użytkowania 59,12 km sieci. Działaniem wspomagającym w zakresie zagospodarowania ścieków jest budowa przydomowych oczyszczalni ścieków. Budowa przydomowych jest częściowo refinansowana ze środków Gminy Mińsk Mazowiecki zgodnie z przyjętą uchwałą Nr XXXIX/330/14 Rady Gminy Mińsk Mazowiecki z dnia 26 czerwca 2014 r. w sprawie zasad i trybu udzielania dotacji celowej na finansowanie lub dofinansowanie ochrony środowiska i gospodarki wodnej na terenie Gminy Mińsk Mazowiecki. Do dnia 31 grudnia 2018 rok na terenie gminy wybudowane zostało 190 szt. przydomowych oczyszczalni z czego gmina w latach 2015 - 2018 roku współfinansowała 59 szt.

W latach 2017- 2018 gmina wykonywała przebudowę i rozbudowę Stacji Uzdatniania Wody zlokalizowanej na działce o nr ewid. 232/1 w miejscowości Janów. Zadanie zostało wykonane w celu realizacji poboru, uzdatniania i dostawy wody dla potrzeb użytkowników gminy. Wydajność ujęcia po rozbudowie $Q = 54\text{m}^3/\text{h}$. Wydajność instalacji technologicznej do uzdatniania wody $Q = 54\text{m}^3/\text{h}$.

Gmina Mińsk Mazowiecki corocznie buduje i modernizuje oświetlenie uliczne. W latach 2015-2018 wbudowano 245 punktów oświetlenia LED. Diody LED nie zawierają żadnych toksycznych materiałów takich jak rtęć i innych metali groźnych dla środowiska w odróżnieniu od świetlówek energooszczędnych i nadają się w 100% do recyklingu pomagając zmniejszyć emisję dwutlenku węgla. Zawarte w nich związki chemiczne odpowiedzialnych za kolor świecenia (luminofor) nie są szkodliwe dla otoczenia. W związku z realizacją zadania pn. „Odnawialne źródła energii w Gminie Mińsk Mazowiecki” zastąpiono

istniejące źródła energii nowoczesnymi energooszczędnymi i ekologicznymi źródłami ciepła zaopatrujących budynki mieszkalne oraz budynki użyteczności publicznej.

W ramach przedsięwzięcia:

1. wykonano 13 instalacji fotowoltaicznych o łącznej mocy 521,1 kWp
2. w 169 budynkach mieszkańców gminy zamontowano pompy ciepła do podgrzewania ciepłej wody o mocy 2,3kW
3. w Szkole Podstawowej w Stojadłach zamontowano pompę ciepła o mocy 100kW.

W ramach termomodernizacji obiektów użyteczności publicznej w:

1. Szkole Podstawowej im. Marii Konopnickiej w Brzózem
 - 1.1. uruchomiono kocioł olejowy kondensacyjny o mocy 105 kW,
 - 1.2. uruchomiono zestawy fotowoltaiczne o łącznym uzysku energii 39 Wkp,
 - 1.3. zmodernizowano instalacji c.o. w tym wprowadzenie instalacji mechanicznej z rekuperacją,
 - 1.4. usprawniono system zaopatrzenia c.w.u.
 - 1.5. uporządkowano gospodarkę oświetleniową zgodnie z obowiązującymi przepisami
 - 1.6. zmodernizowano układu wentylacji grawitacyjnej na regulowaną mechaniczną nawiewno-wywiewną z odzyskiem ciepła – sprawność systemu 75%,
 - 1.7. ocieplono 550 m²ścian oraz 700 m²dachu,
 - 1.8. wymieniono 115 m² okien.
2. Szkole Podstawowej w Hucie Mińskiej z/s w Cielechowiźnie
 - 2.1. uruchomiono kocioł olejowy kondensacyjny o mocy 120 kW,
 - 2.2. uruchomiono zestawy fotowoltaiczne o łącznym uzysku energii 39,6kWp,
 - 2.3. zmodernizowano instalację c.o. w tym wprowadzenie instalacji mechanicznej z rekuperacją,
 - 2.4. usprawniono system zaopatrzenia c.w.u.
 - 2.5. zamontowano podgrzewacze elektryczne przepływowe
 - 2.6. uporządkowano gospodarkę oświetleniową zgodnie z obowiązującymi przepisami
 - 2.7. ocieplono 540 m² ścian oraz 990 m² dachu,

2.8. wymieniono 300 m² okien oraz 30 m² drzwi.

3. Szkole Podstawowej w Janowie

3.1. uruchomiono kocioł kondensacyjny o mocy minimalnej 120 kW,

3.2. uruchomiono zestawy fotowoltaiczne o łącznym uzysku energii 75 kWp,

3.3. zmodernizowano instalację c.o. w tym wprowadzenie instalacji mechanicznej z rekuperacją,

3.4. usprawniono system zaopatrzenia c.w.u. w tym kompleksowa wymiana instalacji c.w.u.

3.5. zamontowano podgrzewacze elektryczne przepływowe,

3.6. uporządkowano gospodarkę oświetleniową zgodnie z obowiązującymi przepisami,

3.7. zmodernizowano układ wentylacji grawitacyjnej na regulowaną mechaniczną nawiewno-wywiewną z odzyskiem ciepła – sprawność systemu 75%,

3.8. ocieplono 510 m² dachu,

3.9. wymieniono 490 m² okien.

8. Program Ochrony Środowiska

Ostatnia Aktualizacja Programu Ochrony Środowiska dla Gminy Mińsk Mazowiecki do roku 2020 zatwierdzona uchwałą Nr XLV/328/18 Rady Gminy Mińsk Mazowiecki z dnia 26 kwietnia 2018 r. jest kontynuacją polityki ekologicznej gminy zapoczątkowaną Programem Ochrony Środowiska z 2005 roku. Program Ochrony Środowiska dla Gminy Mińsk Mazowiecki jest podstawowym dokumentem koordynującym działania na rzecz ochrony środowiska na terenie gminy. Zawiera cele i zadania, które realizuje gmina w celu ochrony środowiska w jej granicach administracyjnych. Celami realizacji programu ochrony środowiska są poprawa stanu i ochrona środowiska przy jednoczesnym zapewnieniu rozwoju społeczno-gospodarczego tj.:

1. poprawę jakości powietrza:

1.1. modernizacja oświetlenia ulicznego na energooszczędne;

1.2. termomodernizacja obiektów użyteczności;

1.3. modernizacja indywidualnych źródeł ciepła;

1.4. montaż odnawialnych źródeł energii w gminie Mińsk Mazowiecki

2. poprawę jakości wód powierzchniowych i podziemnych:

2.1. rozbudowa infrastruktury wodno – kanalizacyjnej

2.2. przebudowa i rozbudowa Stacji Uzdatniania Wody w gminie Mińsk Mazowiecki

Gmina Mińsk Mazowiecki corocznie buduje i modernizuje oświetlenie uliczne. W latach 2017-2018 wbudowano 118 punktów oświetlenia LED. Diody LED nie zawierają żadnych toksycznych materiałów takich jak rtęć i innych metali groźnych dla środowiska w odróżnieniu od świetlówek energooszczędnych i nadają się w 100% do recyklingu pomagając zmniejszyć emisję dwutlenku węgla. Zawarte w nich związki chemiczne odpowiedzialnych za kolor świecenia (luminofor) nie są szkodliwe dla otoczenia.

W ramach termomodernizacji obiektów użyteczności publicznej w:

7. Szkole Podstawowej im. Marii Konopnickiej w Brzózem

- a. uruchomiono kocioł olejowy kondensacyjny o mocy 105 kW,
- b. uruchomiono zestawy fotowoltaiczne o łącznym uzysku energii 39 Wkp,
- c. zmodernizowano instalacji c.o. w tym wprowadzenie instalacji mechanicznej z rekuperacją,
- d. usprawniono system zaopatrzenia c.w.u.
- e. uporządkowano gospodarkę oświetleniową zgodnie z obowiązującymi przepisami
- f. zmodernizowano układu wentylacji grawitacyjnej na regulowaną mechaniczną nawiewno-wywiewną z odzyskiem ciepła – sprawność systemu 75%,
- g. ocieplono 550 m²ścian oraz 700 m²dachu,
- h. wymieniono 115 m² okien.

8. Szkole Podstawowej w Hucie Mińskiej z/s w Cielechowiźnie

- a. uruchomiono kocioł olejowy kondensacyjny o mocy 120 kW,
- b. uruchomiono zestawy fotowoltaiczne o łącznym uzysku energii 39,6kWp,
- c. zmodernizowano instalację c.o. w tym wprowadzenie instalacji mechanicznej z rekuperacją,
- d. usprawniono system zaopatrzenia c.w.u.
- e. zamontowano podgrzewacze elektryczne przepływowe

- f. uporządkowano gospodarkę oświetleniową zgodnie z obowiązującymi przepisami
- g. ocieplono 540 m² ścian oraz 990 m² dachu,
- h. wymieniono 300 m² okien oraz 30 m² drzwi.

9. Szkole Podstawowej w Janowie

- a. uruchomiono kocioł kondensacyjnego o mocy minimalnej 120 kW,
- b. uruchomiono zestawy fotowoltaiczne o łącznym uzysku energii 75 kWp,
- c. zmodernizowano instalację c.o. w tym wprowadzenie instalacji mechanicznej z rekuperacją,
- d. usprawniono system zaopatrzenia c.w.u. w tym kompleksowa wymiana instalacji c.w.u.
- e. zamontowano podgrzewacze elektryczne przepływowe,
- f. uporządkowano gospodarkę oświetleniową zgodnie z obowiązującymi przepisami,
- g. zmodernizowano układ wentylacji grawitacyjnej na regulowaną mechaniczną nawiewno-wywiewną z odzyskiem ciepła – sprawność systemu 75%,
- h. ocieplono 510 m² dachu,
- i. wymieniono 490 m² okien.

Głównymi źródłami zanieczyszczeń powietrza atmosferycznego na obszarze gminy Mińsk Mazowiecki są:

1. intensywny ruch samochodowy
2. źródła ciepła – kotłownie komunalne, zakładowe i indywidualne,

Intensywny ruch samochodowy spowodowany poprzez ruch tranzytowy na terenie gminy Mińsk Mazowiecki ma stały charakter i zanieczyszczenia z tego tytułu z pewnością stanowią zagrożenie dla mieszkańców gminy. Jednakże w zakresie zmniejszenia uciążliwości powodowanej przez ciągi komunikacyjne na terenie gminy prowadzone są inwestycje drogowe polegające m.in. na wymianie nawierzchni asfaltu. W latach 2017 - 2018 zmodernizowano 21,923km nawierzchni.

Gmina Mińsk Mazowiecki nie posiada danych na temat wymiany indywidualnych źródeł ciepła.

W związku z realizacją zadania pn. „Odnawialne źródła energii w Gminie Mińsk Mazowiecki” zastąpiono istniejące źródła energii nowoczesnymi energooszczędnymi i ekologicznymi źródłami ciepła zaopatrujących budynki mieszkalne oraz budynki użyteczności publicznej.

W ramach przedsięwzięcia:

4. wykonano 13 instalacji fotowoltaicznych o łącznej mocy 521,1 kWp
5. w 169 budynkach mieszkańców gminy zamontowano pompy ciepła do podgrzewania ciepłej wody o mocy 2,3kW
6. w Szkole Podstawowej w Stojadłach zamontowano pompę ciepła o mocy 100kW

Sieć wodociągowa na terenie gminy Mińsk Mazowiecki jest dobrze rozwinięta. Dostęp do wody pitnej ma 99,9% mieszkańców. Na dzień 31 grudnia 2018 rok długość sieci wodociągowej wynosiła 239,47 km. W 2017 roku oddano do użytkowania 2,57 km sieci a w 2018 roku 2,55 km. Na terenie gminy konieczna jest dalsza rozbudowa sieci kanalizacyjnej. Istotnym elementem jest zmniejszenie ilości zbiorników bezodpływowych. Na dzień 31 grudnia 2018 rok długość sieci kanalizacyjnej wynosiła 100,12 km. W 2017 roku oddano do użytkowania 13,37 km sieci a w 2018 roku 7,01km. Działaniem wspomagającym w zakresie zagospodarowania ścieków jest budowa przydomowych oczyszczalni ścieków. Budowa przydomowych jest częściowo refinansowana ze środków Gminy Mińsk Mazowiecki zgodnie z przyjętą uchwałą Nr XXXIX/330/14 Rady Gminy Mińsk Mazowiecki z dnia 26 czerwca 2014 r. w sprawie zasad i trybu udzielania dotacji celowej na finansowanie lub dofinansowanie ochrony środowiska i gospodarki wodnej na terenie Gminy Mińsk Mazowiecki. Do dnia 31 grudnia 2018 rok na terenie gminy wybudowane zostało 190 szt. przydomowych oczyszczalni z czego gmina w 2017 roku i 2018 roku współfinansowała 30 szt.

W latach 2017- 2018 gmina wykonywała przebudowę i rozbudowę Stacji Uzdatniania Wody zlokalizowanej na działce o nr ewid. 232/1 w miejscowości Janów. Zadanie zostało wykonane w celu realizacji poboru, uzdatniania i dostawy wody dla potrzeb użytkowników gminy. Wydajność ujęcia po rozbudowie $Q = 54\text{m}^3/\text{h}$. Wydajność instalacji technologicznej do uzdatniania wody $Q = 54\text{m}^3/\text{h}$.

Realizacja zadań ujętych w dotychczas obowiązującym POŚ, wpłynęła pozytywnie na poprawę stanu środowiska na terenie gminy.

9. Program Opieki nad zwierzętami bezdomnymi oraz przeciwdziałania bezdomności zwierząt na terenie gminy Mińsk Mazowiecki

„Program opieki nad zwierzętami bezdomnymi oraz przeciwdziałania bezdomności zwierząt na terenie Gminy Mińsk Mazowiecki” został przyjęty przez Radę Gminy Mińsk Mazowiecki Uchwałą Nr XLIV/313/18 z dnia 26 marca 2018 roku.

W dniu 16 września 2011 r. Rada Ministrów uchwaliła ustawę o ochronie zwierząt oraz ustawy o utrzymaniu czystości i porządku w gminach, która weszła w życie 1 stycznia 2012 r. W ustawie o ochronie zwierząt art. 11 i art. 11a mówi o programie zapobiegania bezdomności zwierząt. „Program opieki nad zwierzętami bezdomnymi oraz przeciwdziałania bezdomności zwierząt na terenie Gminy Mińsk Mazowiecki”, zwany dalej PONZB, ma na celu zapobieganie bezdomności zwierząt, opieki nad nimi oraz wyłapywanie bezdomnych zwierząt.

W roku 2018 Gmina Mińsk Mazowiecki na realizację PONZB przeznaczyła środki finansowe w wysokości 50.000 zł, były przewidziane na zapewnienie bezdomnym zwierzętom miejsca w schroniskach dla zwierząt, odławianie bezdomnych zwierząt, poszukiwanie właścicieli dla bezdomnych zwierząt, usypianie ślepych miotów, zapewnienie całodobowej opieki weterynaryjnej w przypadkach zdarzeń drogowych z udziałem zwierząt, opiekę nad wolno żyjącymi kotami, w tym ich dokarmianie, obowiązkowa sterylizacja bądź kastracja zwierząt w schroniskach dla zwierząt, wskazanie gospodarstwa rolnego w celu zapewnienia miejsca dla zwierząt gospodarskich.

Firmą świadczącą usługi odłowienia bezdomnych zwierząt było Schronisko dla Bezdomnych Zwierząt w Radysach s.c, 12-230 Biała Piska Radysy 13 prowadzone przez Państwa Jadwigę Dworakowską i Zygmunta Dworakowskiego, poniesione koszty na rzecz ww. usług wynosiły 16.760,00 zł. Na indywidualne wnioski mieszkańców dotyczące sterylizacji i kastracji zwierząt oraz innych usług weterynaryjnych zostały wydatkowane środki w wysokości 4741,36zł. Na opiekę nad wolno żyjącymi kotami, w tym ich dokarmianie zostało wydatkowane 19.95,79zł po złożeniu wniosku przez mieszkańca Gminy Mińsk Mazowiecki.

Ogólny koszt realizacji POZNB wyniósł w sumie 23.532,79 zł.

10. Gminny program profilaktyki i rozwiązywania problemów alkoholowych na terenie gminy Mińsk Mazowiecki za 2018 rok oraz gminnego programu przeciwdziałania narkomanii na terenie gminy Mińsk Mazowiecki za 2018 rok.

Gminna Komisja Rozwiązywania Problemów Alkoholowych powołana zarządzeniem Wójta Gminy realizuje ustawowe zadania przewidziane w ustawie o wychowaniu w trzeźwości i przeciwdziałaniu alkoholizmowi oraz w ustawie o przeciwdziałaniu narkomanii. W dniu 26

października 2017 roku Rada Gminy Mińsk Mazowiecki podjęła uchwałę nr XXXVIII/276/17 w sprawie uchwalenia Gminnego Programu Profilaktyki i Rozwiązywania Problemów Alkoholowych na terenie Gminy Mińsk Mazowiecki na 2018 rok oraz Gminnego Programu Przeciwdziałania Narkomanii na terenie Gminy Mińsk Mazowiecki na 2018 rok.

Komisja liczy 8 członków, przedstawiciele instytucji takich jak: policja, sąd, GOPS, oświata oraz przedstawiciele środowiska lokalnego.

Kierunki pracy komisji to współpraca z osobami uzależnionymi i ich rodzinami, szeroko rozumiana profilaktyka wśród dzieci i młodzieży, współpraca ze środowiskami lokalnymi, czuwanie nad prawidłowymi warunkami sprzedaży alkoholu oraz opiniowanie wniosków na sprzedaż napojów alkoholowych o zgodności lokalizacji punktu sprzedaży z uchwałami rady gminy.

Wykonując zadania ustawowe tj. kontrola przestrzegania zasad i warunków korzystania z zezwolenia na sprzedaż napojów alkoholowych Komisja przeprowadziła 26 kontroli punktów sprzedaży napojów alkoholowych, których na terenie gminy jest 44, w tym przeznaczonych do spożycia poza miejscem sprzedaży (sklepy) – 34, przeznaczonych do spożycia w miejscu sprzedaży (lokale gastronomiczne) – 10.

Członkowie Komisji w 2018 roku przeprowadzili rozmowy z 30 osobami uzależnionymi i 4 członkami rodzin. Wobec 4 osób Komisja w 2018 roku podjęła czynności zmierzające do orzeczenia obowiązku poddania się leczeniu w placówce leczenia uzależnień. Wobec 4 osób Komisja wystąpiła z wnioskiem do sądu o zobowiązanie do podjęcia leczenia odwykowego. W 2018 roku przedstawiciel Gminnej Komisji Rozwiązywania Problemów Alkoholowych uczestniczył w grupach roboczych ds. przeciwdziałania przemocy w rodzinie, które udzieliły pomocy 30 rodzinom. Członkowie Komisji kontaktowali się i współpracowali z 10 osobami doznającymi przemocy w rodzinie i 9 osobami stosującymi przemoc w rodzinie u których jednocześnie ujawniono problem alkoholowy. 3 ofiary przemocy Komisja pouczyła i motywowała do zgłoszenia się do miejsc specjalistycznej pomocy.

W 2018 roku na terenie gminy działał 1 punkt konsultacyjno-informacyjny dla osób z problemem alkoholowym i ich rodzin jako wyodrębniona forma działalności, funkcjonujący w czasie posiedzeń Gminnej Komisji Rozwiązywania Problemów Alkoholowych jako integralna część zadań Komisji. W punkcie konsultacyjno-informacyjnym udzielono 6 porad dla 4 osób z problemem alkoholowym.

Ze środków gminnego programu profilaktyki i rozwiązywania problemów alkoholowych udzielono wsparcia grupie AA w kwocie 1985,25 zł.

Bez kosztów obciążających budżet GKRPA realizowano programy z obszaru profilaktyki uniwersalnej skierowane do dzieci i młodzieży, w których uczestniczyło 1048 uczniów, 96 wychowawców i 345 rodziców.

Na terenie gminy w 2018 roku były prowadzone także działania nie będące programami profilaktycznymi, takie jak: jednorazowe prelekcje, pogadanki, spektakle, festyny, imprezy plenerowe, imprezy sportowe, konkursy na które GKRPA przeznaczyła 16.047,11 zł.

Bez kosztów dla budżetu GKRPA realizowane były szkolenia i warsztaty dla rodziców i nauczycieli z zakresu profilaktyki problemowej, w których wzięło udział 168 osób i 1 nauczyciel.

Na terenie gminy realizowane są zajęcia dla dzieci z grup ryzyka z programem socjoterapeutycznym, na które GKRPA przeznaczyła 40.174,60 zł oraz zajęcia dla dzieci z grup ryzyka z programem opiekuńczym, na które GKRPA przeznaczyła 18.101,30 zł.

W ramach Gminnego Programu Profilaktyki i Rozwiązywania Problemów Alkoholowych w 2018 roku organizowane były kolonie, półkolonie oraz ferie zimowe z programem zajęć profilaktycznych na które przeznaczono 120.957,11 zł.

W 2018 roku GKRPA przeprowadziła kampanię informacyjno-profilaktyczną dla sprzedawców napojów alkoholowych „Zakup kontrolowany” oraz zorganizowała szkolenia dla właścicieli punktów sprzedaży napojów alkoholowych, w których wzięło udział 35 osób.

GKRPA w 2018 roku zaopiniowała 10 wniosków o wydanie zezwolenia na sprzedaż napojów alkoholowych.

11. Program współpracy gminy Mińsk Mazowiecki z organizacjami pozarządowymi oraz innymi uprawnionymi podmiotami prowadzącymi działalność pożytku publicznego za 2018 rok

Na podstawie zarządzenia nr 40/2017 Wójta Gminy Mińsk Mazowiecki z dnia 3 sierpnia 2017 roku w sprawie konsultacji Programu współpracy z organizacjami pozarządowymi oraz innymi podmiotami prowadzącymi działalność pożytku publicznego na rok 2018 w dniach 14 sierpnia do 28 sierpnia 2017 roku przeprowadzono konsultacje w sprawie współpracy z organizacjami pozarządowymi oraz innymi podmiotami prowadzącymi działalność pożytku publicznego na rok 2018. Konsultacje prowadzone były w formie ankiety skierowanej do organizacji pozarządowych. Treść ankiety była opublikowana na tablicy ogłoszeń Urzędu Gminy Mińsk Mazowiecki oraz w Biuletynie Informacji Publicznej. Celem konsultacji było

zebranie opinii organizacji pozarządowych oraz innych podmiotów prowadzących działalność pożytku publicznego w sprawie poddanej konsultacji.

Pomimo upływu określonego terminu żadna organizacja pozarządowa z terenu Gminy Mińsk Mazowiecki, ani też inny podmiot prowadzący działalność pożytku publicznego nie zgłosił się do udziału w tworzeniu dokumentu tak ważnego dla naszej współpracy.

W związku z powyższym Program współpracy Gminy Mińsk Mazowiecki z organizacjami pozarządowymi oraz innymi uprawnionymi podmiotami prowadzącymi działalność pożytku publicznego na 2018 rok przygotowany został w oparciu o obowiązujące przepisy prawa i dotychczas ustalone kryteria współpracy.

W dniu 26 października 2017 roku Rada Gminy Mińsk Mazowiecki podjęła uchwałę nr XXXVIII/274/17 w sprawie przyjęcia programu współpracy Gminy Mińsk Mazowiecki z organizacjami pozarządowymi oraz innymi uprawnionymi podmiotami prowadzącymi działalność pożytku publicznego na 2018 rok.

Żadna organizacja pozarządowa z terenu Gminy Mińsk Mazowiecki, ani też inny podmiot prowadzący działalność pożytku publicznego nie zgłosił się do udziału w realizacji w/w uchwały w 2018 roku.

12. Program profilaktyki zakażeń wirusem brodawczaka ludzkiego (HPV) w gminie Mińsk Mazowiecki na lata 2016-2020 za 2018 rok

Wójt Gminy Mińsk Mazowiecki Zarządzeniem nr 8/2018 z dnia 12 lutego 2018 roku w sprawie ogłoszenia konkursu ofert na wybór realizatora szczepień profilaktycznych – przeciwko rakowi szyjki macicy, rakowi sromu, rakowi pochwy i brodawkom płciowym w Gminie Mińsk Mazowiecki wywoływanego przez wirusy HPV 6, 11, 16, 18 – dziewcząt urodzonych w 2005 roku w ramach gminnego programu zdrowotnego pn.: "Program profilaktyki zakażeń wirusem brodawczaka ludzkiego (HPV) w Gminie Mińsk Mazowiecki na lata 2016-2020" zarządził ogłoszenie konkursu ofert na wybór realizatora szczepień profilaktycznych.

Wójt Gminy Mińsk Mazowiecki Zarządzeniem nr 9/2018 z dnia 12 lutego 2018 roku w sprawie powołania Komisji konkursowej w celu przeprowadzenia konkursu ofert na wybór realizatora szczepień profilaktycznych - przeciwko rakowi szyjki macicy, rakowi sromu, rakowi pochwy i brodawkom płciowym w Gminie Mińsk Mazowiecki wywoływanego przez wirusy HPV 6, 11, 16, 18 – dziewcząt urodzonych w 2005 roku w ramach gminnego programu zdrowotnego pn.: "Program profilaktyki zakażeń wirusem brodawczaka ludzkiego

(HPV) w Gminie Mińsk Mazowiecki na lata 2016-2020” powołał Komisję konkursową w celu przeprowadzenia konkursu ofert na wybór realizatora szczepień profilaktycznych.

Przedmiot konkursu obejmował:

- ✓ zakup szczepionek przeciwko wirusom HPV 6, 11, 16, 18 niezbędnych do realizacji zadania;
- ✓ wykonanie usługi szczepień przeciwko wirusom HPV 6, 11, 16, 18 dziewcząt zamieszkałych na terenie Gminy Mińsk Mazowiecki i uczęszczających do gminnych szkół, urodzonych w 2005 roku w tym przeprowadzenie badania lekarskiego kwalifikującego do szczepienia przed każdą dawką szczepienia;
- ✓ przeprowadzenie kampanii informacyjnej wśród rodziców dziewcząt objętych programem oraz wśród dziewcząt nim objętych poprzez rozpowszechnienie ulotek informacyjnych.

Konkurs unieważniono z uwagi na fakt, iż nie wpłynęła żadna oferta w wyznaczonym terminie.

Wójt Gminy Mińsk Mazowiecki Zarządzeniem nr 17/2018 z dnia 20 marca 2018 roku zarządził kolejny raz ogłoszenie konkursu ofert na wybór realizatora szczepień profilaktycznych natomiast Zarządzeniem nr 18/2018 z dnia 20 marca 2018 roku powołał Komisję konkursową w celu przeprowadzenia konkursu ofert na wybór realizatora szczepień profilaktycznych.

W związku z rozstrzygnięciem konkursu ofert na wybór realizatora szczepień profilaktycznych dokonano wyboru oferty: Samodzielny Publiczny Zespół Opieki Zdrowotnej w Mińsku Mazowieckim.

Zaszczepiono 35 dziewczynek szczepionką SILGARD za kwotę 15.992,55 zł.

Program Profilaktyki Zakażeń Wirusem Brodawczaka Ludzkiego (HPV) w Gminie Mińsk Mazowiecki na lata 2016-2020 został opracowany przez Urząd Gminy i otrzymał pozytywną opinię Agencji Oceny Technologii Medycznych.

W związku z powyższym otrzymaliśmy dofinansowanie do realizacji Programu w kwocie 6.397,02 zł.

Dofinansowanie otrzymaliśmy z Narodowego Funduszu Zdrowia.

13. Rodzinna Gmina Mińsk Mazowiecki

Program Rodzinna Gmina Mińsk Mazowiecki został wprowadzony uchwałą Rady Gminy Mińsk Mazowiecki uchwałą Nr XI/73/15 z dnia 22 października 2015 roku. Jego celem jest umacnianie rodziny oraz wspieranie realizacji funkcji rodziny wielodzietnej poprzez poprawę warunków materialnych oraz zwiększenie dostępności do instytucji kultury i obiektów sportowych. Podjęte w tym kierunku działania są elementem polityki społecznej realizowanej w Gminie Mińsk Mazowiecki, która daje możliwość rzeczywistego wsparcia rodzin wielodzietnych, promocji modelu takiej rodziny oraz kształtowania pozytywnego jej wizerunku.

Uprawnionymi do udziału w Programie „Rodzinna Gmina Mińsk Mazowiecki” są osoby zamieszkujące na terenie naszej gminy, którym przysługuje prawo do posiadania Karty Dużej Rodziny. Mogą one wówczas skorzystać z następującego katalogu usług:

Rabatu w wysokości 50%:

- ceny biletu wstępu (należnej opłaty) na imprezy i zajęcia organizowane przez Miejski Dom Kultury w Mińsku Mazowieckim.
- ceny biletu wstępu (należnej opłaty) na basen i lodowisko Miejskiego Ośrodka Sportu i Rekreacji w Mińsku Mazowieckim

Rabatu w wysokości 25% w opłacie za świadczenia gminnych (samorządowych) przedszkoli w zakresie przekraczającym podstawę programową. Ulga ta przysługuje rodzinie, która reguluje na bieżąco opłaty za świadczenia przedszkola w zakresie przekraczającym podstawę programową.

Prawa do zniżek wynegocjowanych z przedsiębiorcami należącymi do programu „Rodzinna Gmina Mińsk Mazowiecki”

W 2018 r. wydano 333 karty Rodzinna Gmina Mińsk Mazowiecki dla 123 rodziców i 210 dzieci. Od początku działania programu wydano 1307 kart, 484 dla rodziców i 823 dla dzieci. Koszty działania programu w 2018 r. to wydatki na pokrycie 50% ulgi na basen - 9 784 zł., na zajęcia w Miejskim Domu Kultury – 1720,01 zł.

Z 25% ulgi na opłaty za przedszkole korzysta 46 rodzin.

Do programu przystąpiło 17 podmiotów prywatnych oferujących zniżki na swoje produkty, bądź usługi.

W celu wsparcia rodzin w opiece nad dziećmi Rada Gminy Mińsk Mazowiecki podjęła uchwałę Nr XLII/305/18 z dnia 8 lutego 2018 r. w sprawie wprowadzenia gminnego bonu żłobkowego. W 2018 r. 43 rodzinom przyznano świadczenie pieniężne w wysokości 400 zł. miesięcznie na łączną kwotę 78 050,90 zł.

Należy też zaznaczyć, że Rada Gminy, w celu wspierania rodziny wprowadziła uchwałę Nr XLV/319/18 Rady Gminy Mińsk Mazowiecki z dnia 26 kwietnia 2018 r. w sprawie zwolnienia w części z opłaty za gospodarowanie odpadami komunalnymi właścicieli nieruchomości, na których zamieszkują rodziny wielodzietne. W uchwale zwalnia się w części z opłaty za gospodarowanie odpadami komunalnymi właścicieli nieruchomości, na których zamieszkują mieszkańcy będący członkami rodzin wielodzietnych w rozumieniu ustawy z dnia 5 grudnia 2014 r. o Karcie Dużej Rodziny (Dz. U. z 2017 r., poz. 1832 ze zm.). Ulga wynosi 3,00 zł miesięcznej opłaty za gospodarowanie odpadami.

IV. Realizacja uchwał Rady Gminy

W 2018 r. łącznie Rada Gminy obradowała na 14 sesjach, w tym 4 nadzwyczajnych.

Na sesjach w 2018 r. podjęto łącznie 106 uchwał (80 uchwał w kadencji 2014-2018 + 26 uchwał w bieżącej kadencji 2018-2023), które zakresem obejmowały tematykę budżetu i finansów, inwestycji, zagospodarowania przestrzennego, oświaty, gospodarki komunalnej, pomocy społecznej oraz organizacji rady gminy i komisji rady.

Wójt jest obowiązany realizować uchwały podjęte przez Radę Gminy. Wykonanie uchwał polega na realizacji czynności materialno-technicznych dotyczących uchwały, np. przesłanie jej do organu nadzoru, wpisanie do rejestru uchwał, podanie do wiadomości powszechnej, skierowanie - w razie potrzeby - do publikacji w dzienniku urzędowym itp. (wykonanie formalne), a także merytoryczne np. realizacja dochodów i wydatków budżetu gminy, oznaczenie ulicy nazwą nadaną jej przez radę gminy, naliczanie podatków właścicielom nieruchomości zgodnie ze stawkami przyjętymi przez radę gminy.

Poniższa tabela przedstawia realizację uchwał podjętych w 2018 r.:

Zakres tematyczny uchwał	Zakres przedmiotowy uchwały	Ilość	Stan realizacji uchwały	Uwagi
Finanse i budżet	Budżet	1	zrealizowano	
	Zmiany w budżecie	10	zrealizowano	
	Zmiany w Wieloletniej Prognozie Finansowej	8	zrealizowano	
	Zaciągnięcie kredytów i pożyczek	2	zrealizowano	
	Stawki podatków od nieruchomości, rolnego, od środków transportowych	4	w trakcie realizacji (1 uchylona)	Uchwała dot. podatku od nieruchomości była podejmowana dwa razy
	Stawki opłat za gospodarowanie odpadami komunalnymi	2	zrealizowano	
	Pomoc finansowa dla województwa i powiatu	2	zrealizowano	Dotacja przekazana województwu została zwrócona z powodu przesunięcia terminu realizacji projektu ASI.
Nieruchomości	Nazwy ulic	2	zrealizowano	
	Przejęcia nieruchomości na cele drogowe	9	7 w trakcie realizacji, 2 zrealizowane	Procedura przejęcia ulic jest długotrwała, gdyż jedna uchwała często dotyczy wielu osób. Często też muszą uregulować stan prawny swoich nieruchomości
	Gospodarowanie	4	zrealizowane	Jedna uchwała dot.

	nieruchomościami, obciążanie, wydzierżawianie, zbywanie, zakup na cele inne niż drogowe			uchylenia uchwały Nr XXXIX/285/2017 ws. wydzierżawienia nieruchomości w drodze przetargu.
	Program gospodarowania mieszkaniowym zasobem gminy	1	w trakcie realizacji	
Organizacja	Wybór przewodniczących Rady i Komisji oraz i powołanie komisji stałych i doraźnej Rady	5	zrealizowane	
	Plany pracy	1	w trakcie realizacji	
	Zlecenie kontroli Komisji Rewizyjnej	2	niezrealizowana	Uchwałą Nr XLVII/348/18 Rada zleciła Komisji Rewizyjnej kontrolę realizacji umów i wysokości wpływów finansowych zawartych od 01.01.2015 do 30.06.2018 r. Kolejną uchwałą przedłużono termin przyjęcia protokołu, ale kontrola nie została zrealizowana.
	Wybory sołtysów i rad sołeckich	3	zrealizowano	W 40 sołectwach wybory sołtysów i rad sołeckich zostały przeprowadzone
	Zmiana statutu	1	zrealizowano	W związku z wejściem w życie nowelizacji ustawy o samorządzie gminnym dostosowano zapisy statutu do zmienionego prawa.
	Podział gminy na okręgi i obwody wyborcze	3	1 zrealizowano, 2 uchwały zostały uchylone	Uchwała dotycząca ustalenia okręgów wyborczych na terenie gminy została uchylona przez Komisarza Wyborczego w Siedlcach, który postanowieniem z dnia 2 lipca 2018 utworzył na terenie gminy okręgi wyborcze. W związku z tym Rada podjęła uchwałę o dostosowaniu obwodów wyborczych do nowych okręgów.
	Skargi	3	zrealizowano	Rada rozpatrywała 3 skargi na Wójta Gminy. 2 uznano za bezzasadne, 1 z powodu przekroczenia terminu udzielenia odpowiedzi przez urząd została uznana za

				zasadną.
	Program współpracy z organizacjami pozarządowymi	1	w trakcie realizacji	
Oświata	Dokształcanie nauczycieli	1	zrealizowano	
	Dotacje dla szkół i przedszkoli	2	zrealizowano 1 uchylona	Uchwała Nr XLI/299/18 z dnia 09.01.2018 r. została uchylona, kolejną Rada podjęła 08.02.2018 r.
	Nabór do przedszkoli	1	zrealizowano	
	Opłaty za przedszkole	1	w trakcie realizacji	
	Bon żłobkowy	3	w trakcie realizacji	Pierwszą uchwałę Nr XLIII/305/18 Rada podjęła dnia 08.02.18, kolejne uchwały uwzględniały poprawki uwzględniające postulaty mieszkańców.
	Pensum dla nauczycieli specjalistów	1	zrealizowana	
Pomoc Społeczna	Zasady dofinansowania żywienia. Program Posiłki w szkole i w domu na lata 2019-2023	2	w trakcie realizacji	
	Opłata za usługi opiekuńcze	1	w trakcie realizacji	
	Zasady zwrotu wydatków za świadczenia z pomocy społecznej	1	w trakcie realizacji	
	Opłaty za schronisko dla osób bezdomnych	1	w trakcie realizacji	
	stypendia	1	w trakcie realizacji	
Ochrona środowiska	Program opieki nad zwierzętami bezdomnymi i zapobieganie bezdomności zwierząt	1	zrealizowana	
	Program ochrony środowiska	1	w trakcie realizacji	
	Stanowisko w sprawie dzików i ASF	2	zrealizowane	
Zakład Komunalny	Regulamin korzystania z cmentarza	1	w trakcie realizacji	
	Regulamin dostarczania wody i odprowadzania ścieków	3	1w trakcie realizacji, 2 zrealizowane.	Regulamin został ostatecznie przyjęty uchwałą Nr XLVII/18 z dnia 21.06.18. Poprzednie 2 uchwały były projektami uzgadnianymi z Państwowym Gospodarstwem Wodnym Wody Polskie.
Inne	Program rewitalizacji	1	w trakcie realizacji	

	Przekazywanie skarg do sądu	1	zrealizowano	Skarga złożona do WSA przez Wojewodę Mazowieckiego dot. planu zagospodarowania przestrzennego z 2004 r.
	Zezwolenia na sprzedaż alkoholu	1	w trakcie realizacji	
	Inicjatywy lokalne	1	w trakcie realizacji	
	Repatrianci	1	w trakcie realizacji	
	Plany zagospodarowania przestrzennego	2	zrealizowano	W 2018 r. przyjęto Miejskowe Plany Zagospodarowania Przestrzennego dla Józefowa i Grębiszewa
	Przystanki komunikacyjne na terenie gminy	1	zrealizowano	