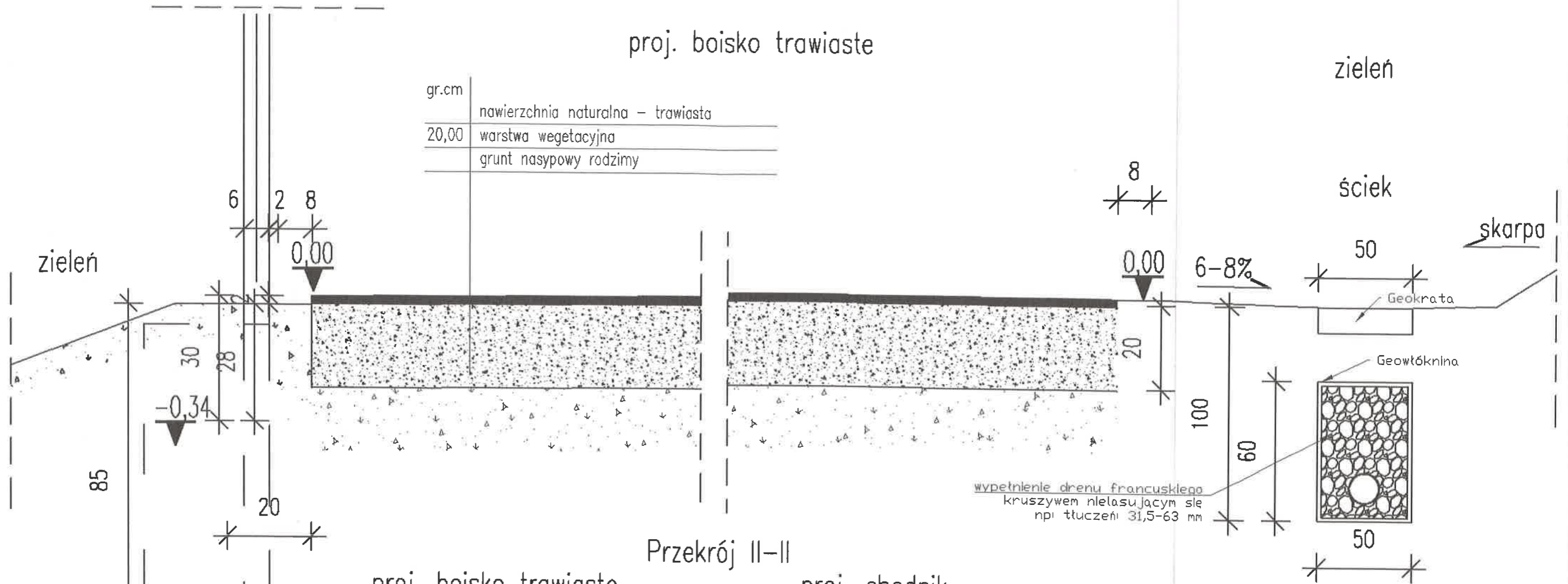


Przekrój I-I

proj. boisko trawiaste

gr.cm	
	nawierzchnia naturalna - trawiasta
20,00	warstwa wegetacyjna
	grunt nasypowy rodzimy



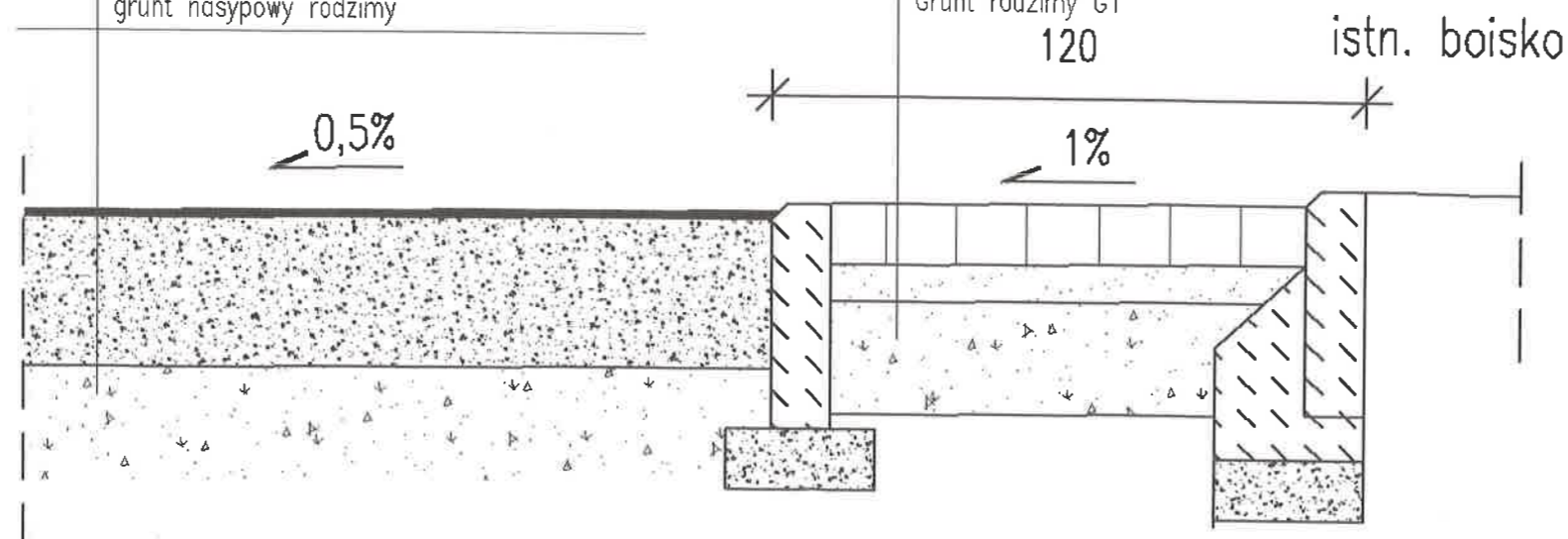
Przekrój II-II

proj. boisko trawiaste

proj. chodnik

gr.cm	
	nawierzchnia naturalna - trawiasta
20,00	warstwa wegetacyjna
	grunt nasypowy rodzimy

gr.cm	
6,00	Kostka brukowa betonowa
3,00	Podsypka cementowo - piaskowa 1:4
15,00	Kruszywo naturalne (fr. 0-63mm)
	Grunt rodzimy G1



Budowa boiska do piłki nożnej przy Szkole Podstawowej w miejscowości Brzoze Działka ew. nr 502/1	Skala 1:10
Przekroje przez boisko	
Branża: Obiekty sportowe	Sierpień 2017
Investor: Gmina Mińsk Mazowiecki, ul. Chełmońskiego 14, 05-300 Mińsk Mazowiecki	
Projektował: mgr. inż. Bogusław Kowalczyk	
Rys. nr	
Strona nr	

MAPA DO CELÓW PROJEKTOWYCH
Powiat miński Gmina 141211_2, Mińsk Mazowiecki Obręb 0005, Brzózce
Działka numer: 502/1 Skala : 1: 500

Brak służebności gruntowych w Księdze Wieczystej.

Aktualizacja wykonywana według stanu na dzień 14.07.2016

Nie wsklepa się istnienia na terenie oznaczonych podziałem i nie pokazanych na mapie - które nie zostały odmalowane podzielnymi wykonywanymi inwentaryzacji geodezyjnej, lub nie zostały zgłoszone do inwentaryzacji przed zapisaniem

Usługi Geodezyjne i Kartograficzne

GEODETA AWAS

mgr inż. Mariusz Juszczyk

ul. Konstytucji 3 Maja 2, 06-554

05-300 Mińsk Mazowiecki

tel. 506-150-043

GEODETA AWAS

Malgosza Liborzak

Podpis Nr 1725

Legenda:

----- - ogrodzenie o wys. 6 m - piłkochwyty

① - projektowane boisko o nawierzchni naturalnej

=====
- ściek / dren - D etop

⊗ - lampy oświetlenia - D etop

② - istniejący budynek szkoły

③ - istniejące boisko sportowe

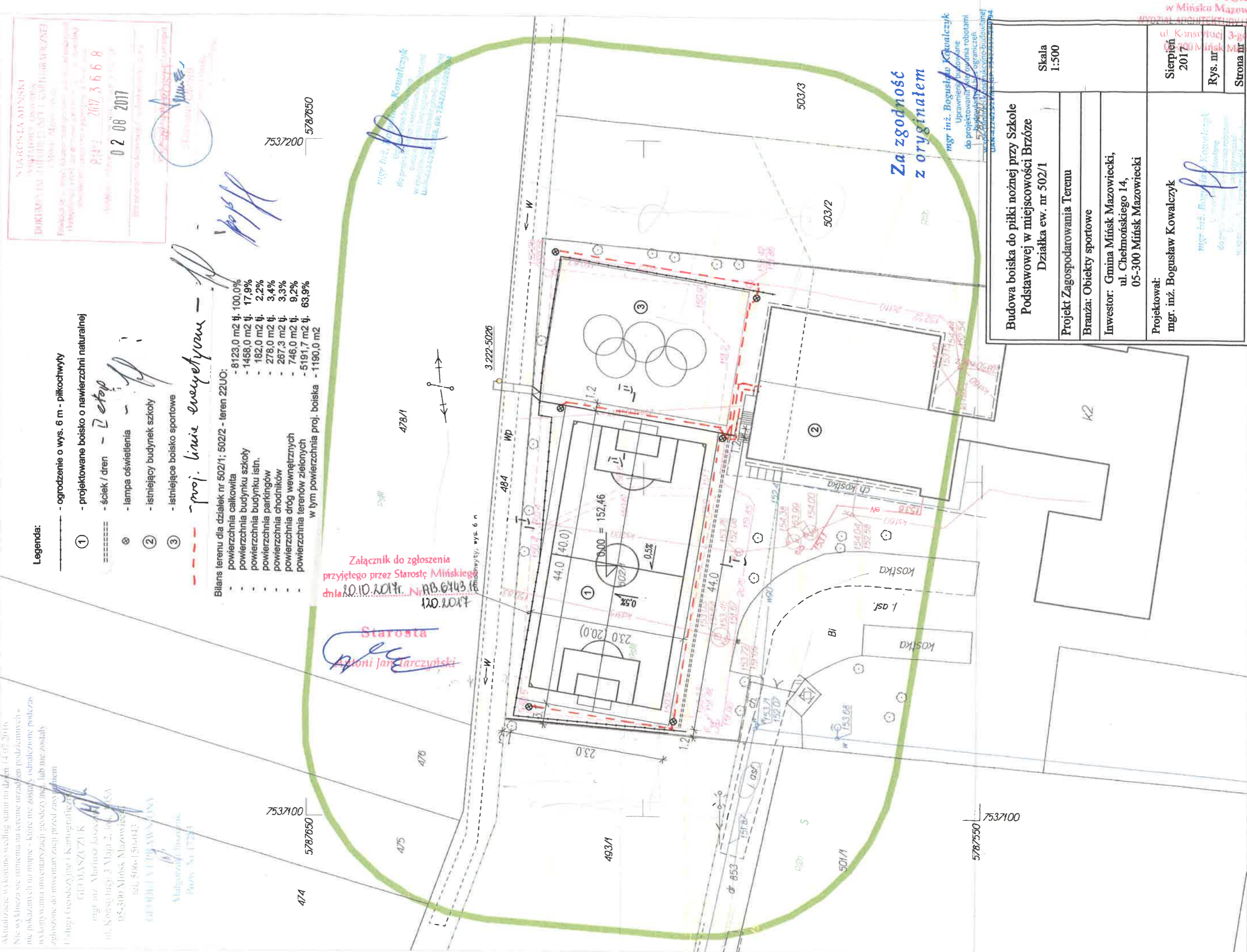
----- - proj. linie ewentualne - D etop

Bilans terenu dla działek nr 502/1; 502/2 - teren 22UO:

- powierzchnia całkowita - 8123,0 m² tj. 100,0%
- powierzchnia budynku szkoły - 1458,0 m² tj. 17,9%
- powierzchnia budynku istn. - 182,0 m² tj. 2,2%
- powierzchnia parkingów - 278,0 m² tj. 3,4%
- powierzchnia chodników - 267,3 m² tj. 3,3%
- powierzchnia dróg wewnętrznych - 746,0 m² tj. 9,2%
- powierzchnia terenów zielonych - 5191,7 m² tj. 63,9%

w tym powierzchnia proj. boiska - 1190,0 m²

Starosta
Antoni Jan Tarczyński
 Załącznik do zgłoszenia
 przyjętego przez Starostę Mińskiego
 dla AB.6443
 120.2017



Za zgodność
z oryginałem

mgr inż. Bogusław Kowalczyk
 Uprawnienia wywołane
 do projektowania i wykonania robót
 w zakresie inżynierii geodezyjnej i
 kartograficznej. Mińsk Mazowiecki
 ul. Konstytucji 3 Maja 2, 06-554
 tel. 506-150-043

Budowa boiska do piłki nożnej przy Szkole Podstawowej w miejscowości Brzózce Działka ew. nr 502/1		Skala 1:500
Projekt Zagospodarowania Terenu		
Branża: Obiekty sportowe		
Inwestor: Gmina Mińsk Mazowiecki, ul. Chęłmońskiego 14, 05-300 Mińsk Mazowiecki		
Projektował: mgr. inż. Bogusław Kowalczyk		Sierpień 2017
Rys. nr		
Strona nr		

STAROSTWIE POWIATOWE
 w Mińsku Mazowieckim
 ODZIAŁ ARCHITEKTURY I BUDOWNICTWA
 ul. Konstytucji 3 Maja 16
 05-300 Mińsk Mazowiecki