

**UCHWAŁA NR .....**  
**RADY GMINY MIŃSK MAZOWIECKI**  
**Z DNIA.....**

**w sprawie zmiany uchwały Nr VII.72.19 Rady Gminy Mińsk Mazowiecki z dnia 25 kwietnia 2019 roku w sprawie przystąpienia do sporządzenia zmiany studium uwarunkowań i kierunków zagospodarowania przestrzennego Gminy Mińsk Mazowiecki**


Na podstawie art. 18 ust. 2 pkt 5 i art. 7 ust. 1 pkt 1 ustawy z dnia 8 marca 1990 r. o samorządzie gminnym (Dz.U. z 2019 r. poz. 506 ze zm.) oraz art. 9 ust. 1 i 3a w związku z art. 27 ustawy z dnia 27 marca 2003 r. o planowaniu i zagospodarowaniu przestrzennym (Dz.U. z 2018 r. poz. 1945 ze zm.) uchwala się, co następuje:

§1. W uchwale Nr VII.72.19 Rady Gminy Mińsk Mazowiecki z dnia 25 kwietnia 2019 roku załączniki graficzne nr od 1 do 17 przedstawiające granice obszarów objętych zmianą studium zastępują się załącznikami od 1 do 21.

§2. Pozostała treść uchwały pozostaje bez zmian.

§3. Wykonanie uchwały powierza się Wójtowi Gminy Mińsk Mazowiecki.

§4. Uchwała wchodzi w życie z dniem podjęcia.

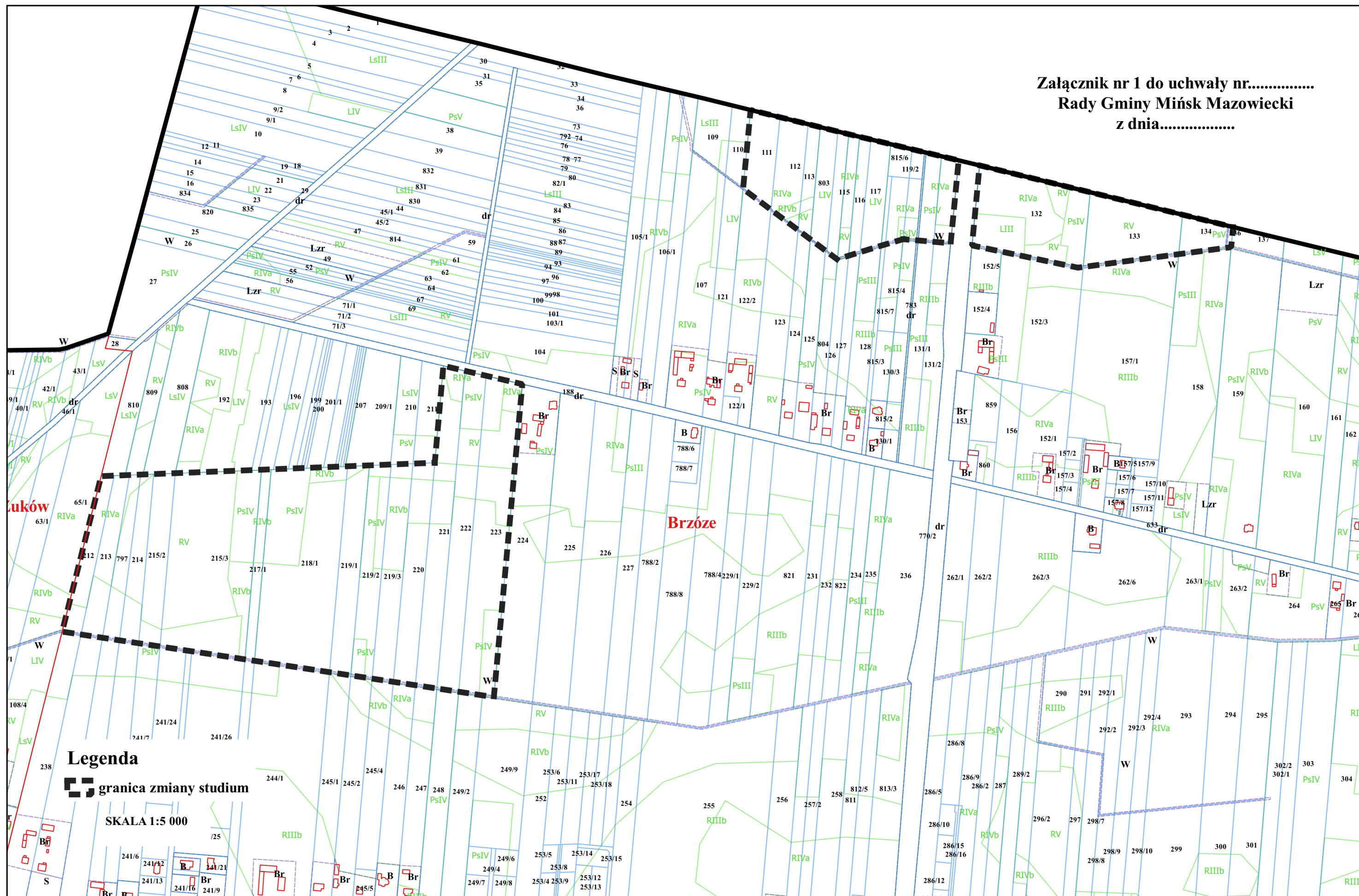
  
RAJCA PRAWNY  
Marek Ciszkowski  
WA-10512

## **Uzasadnienie**

Zmiana granic obszarów objętych zmianą studium podyktowana jest wnioskami właścicieli nieruchomości położonych na terenie Gminy Mińsk Mazowiecki oraz realizacją celów zawartych w polityce przestrzennej i strategii rozwoju Gminy Mińsk Mazowiecki w tym realizacją zadań publicznych.

Uchwałą Nr VII.72.19 Rady Gminy Mińsk Mazowiecki z dnia 25 kwietnia 2019 roku w sprawie przystąpienia do sporządzenia zmiany studium uwarunkowań i kierunków zagospodarowania przestrzennego Gminy Mińsk Mazowiecki zmieniono uchwałą Nr XIII.111.19 Rady Gminy Mińsk Mazowiecki z dnia 28 listopada 2019 r.. Zmiana dotyczyła załączników graficznych przedstawiających granice obszarów objętych zmianą studium. Z uwagi na wnioski mieszkańców i cele strategiczne gminy zasadnym jest ponowna zamiana obszarów objętych zmianą studium.

Załącznik nr 1 do uchwały nr.....  
Rady Gminy Mińsk Mazowiecki  
z dnia.....

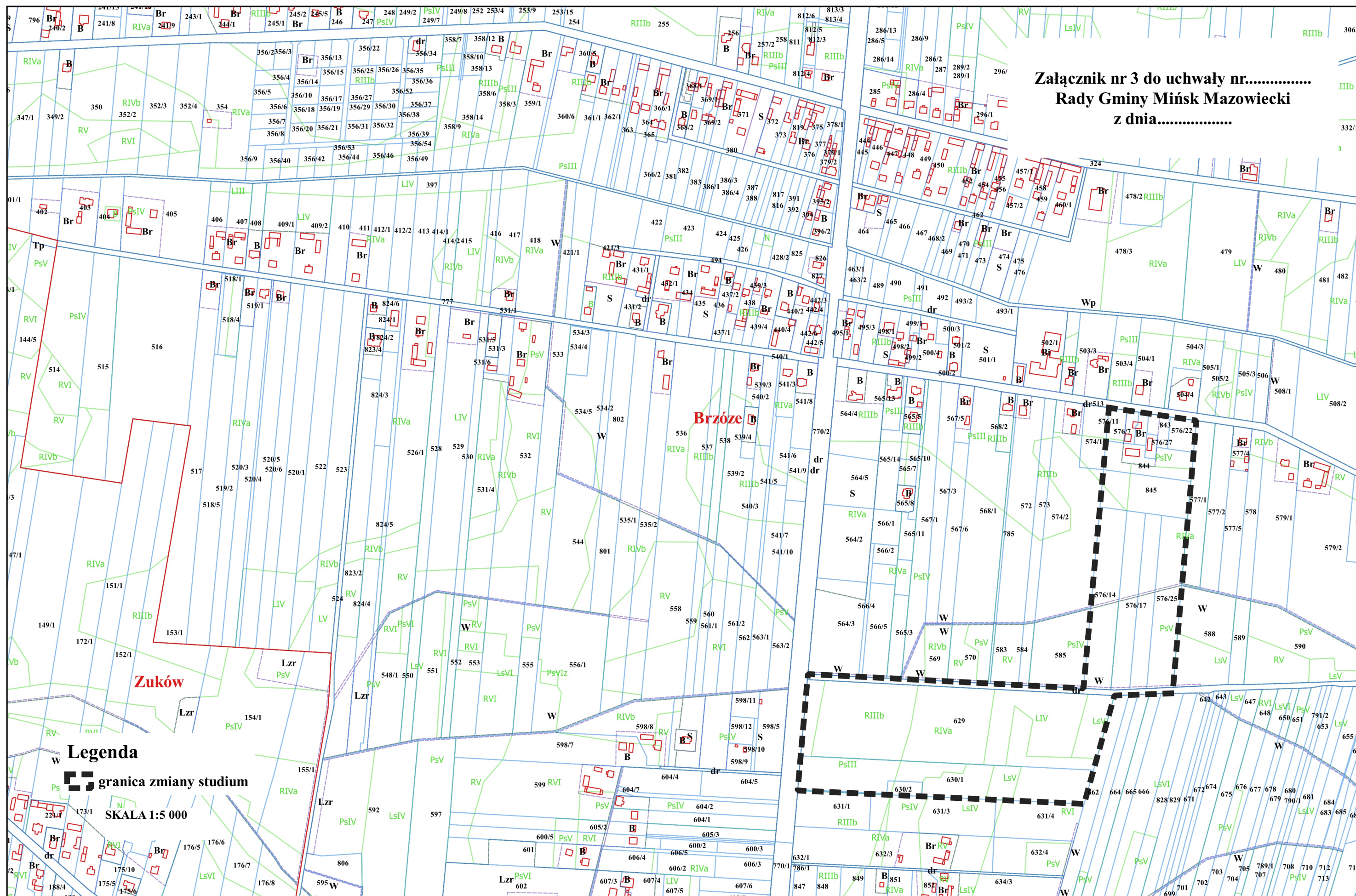


**Legenda**  
■ granica zmiany studium

SKALA 1:5 000



Załącznik nr 3 do uchwały nr.....  
Rady Gminy Mińsk Mazowiecki  
z dnia.....

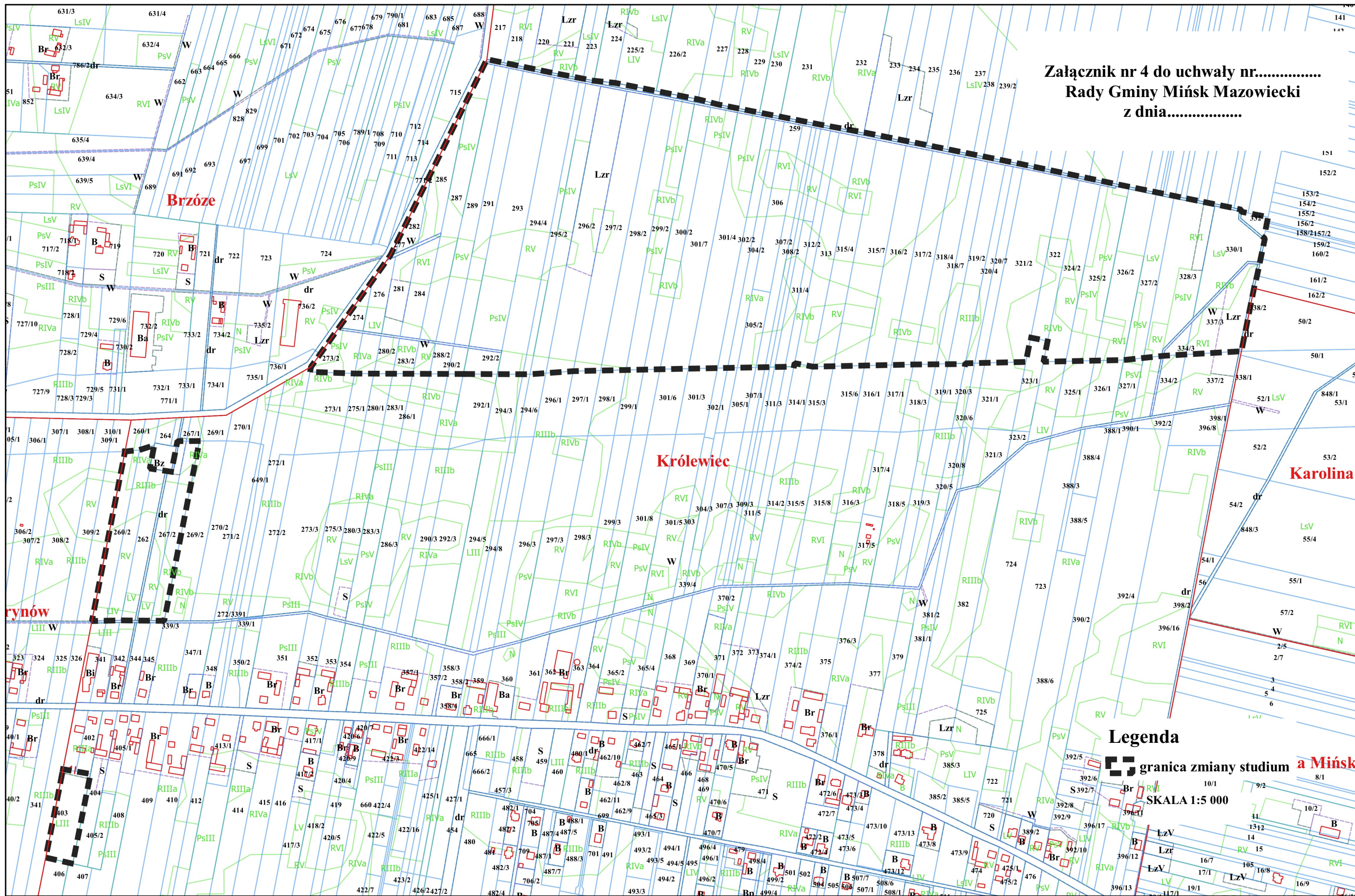


**Legenda**

granica zmiany studium

SKALA 1:5 000

Załącznik nr 4 do uchwały nr.....  
Rady Gminy Mińsk Mazowiecki  
z dnia.....



**Brzoze**

**Królewiec**

**Karolina**

**rynów**

**Legenda**

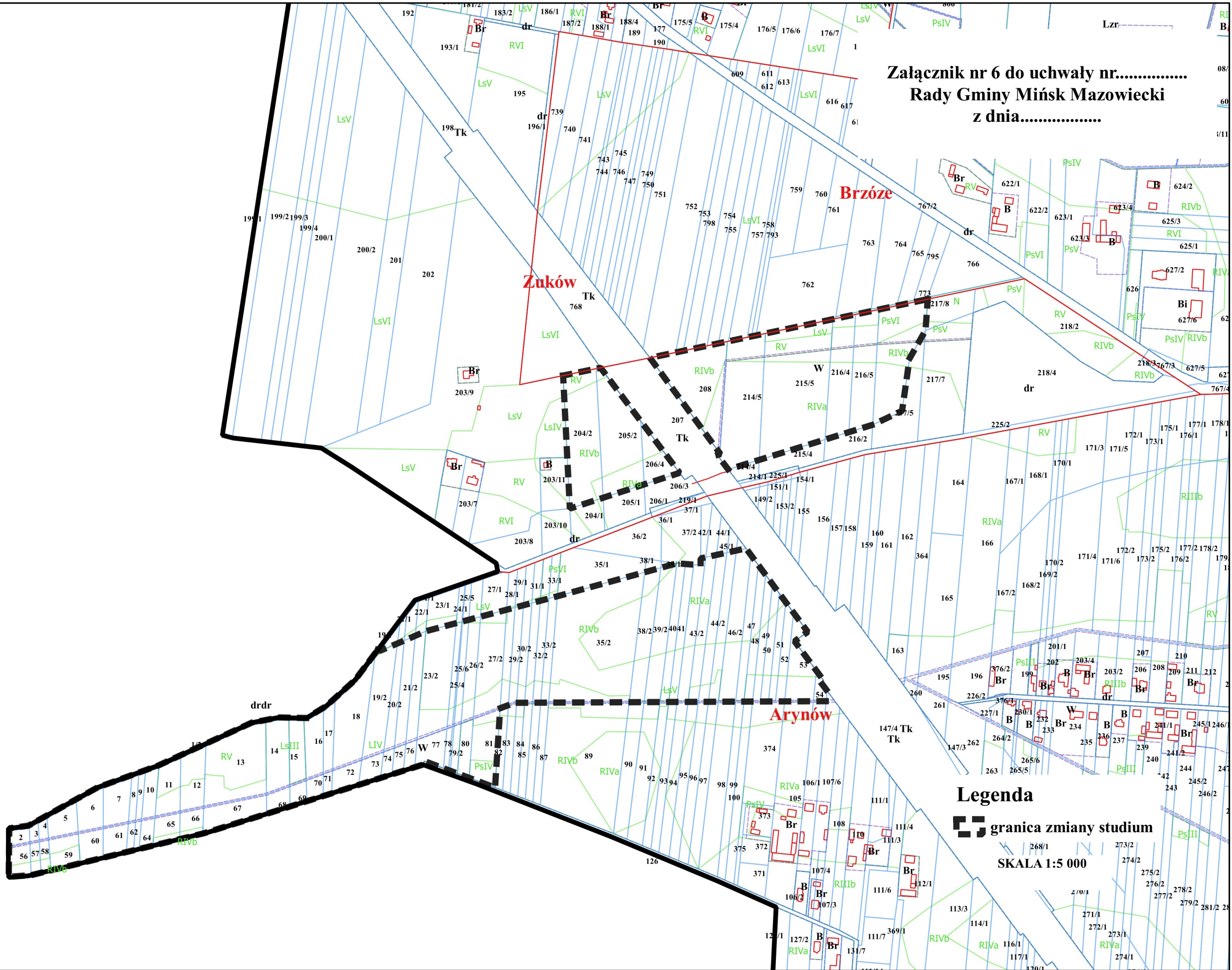
 granica zmiany studium

SKALA 1:5 000


**a Mińsk**



Załącznik nr 6 do uchwały nr.....  
Rady Gminy Mińsk Mazowiecki  
z dnia.....

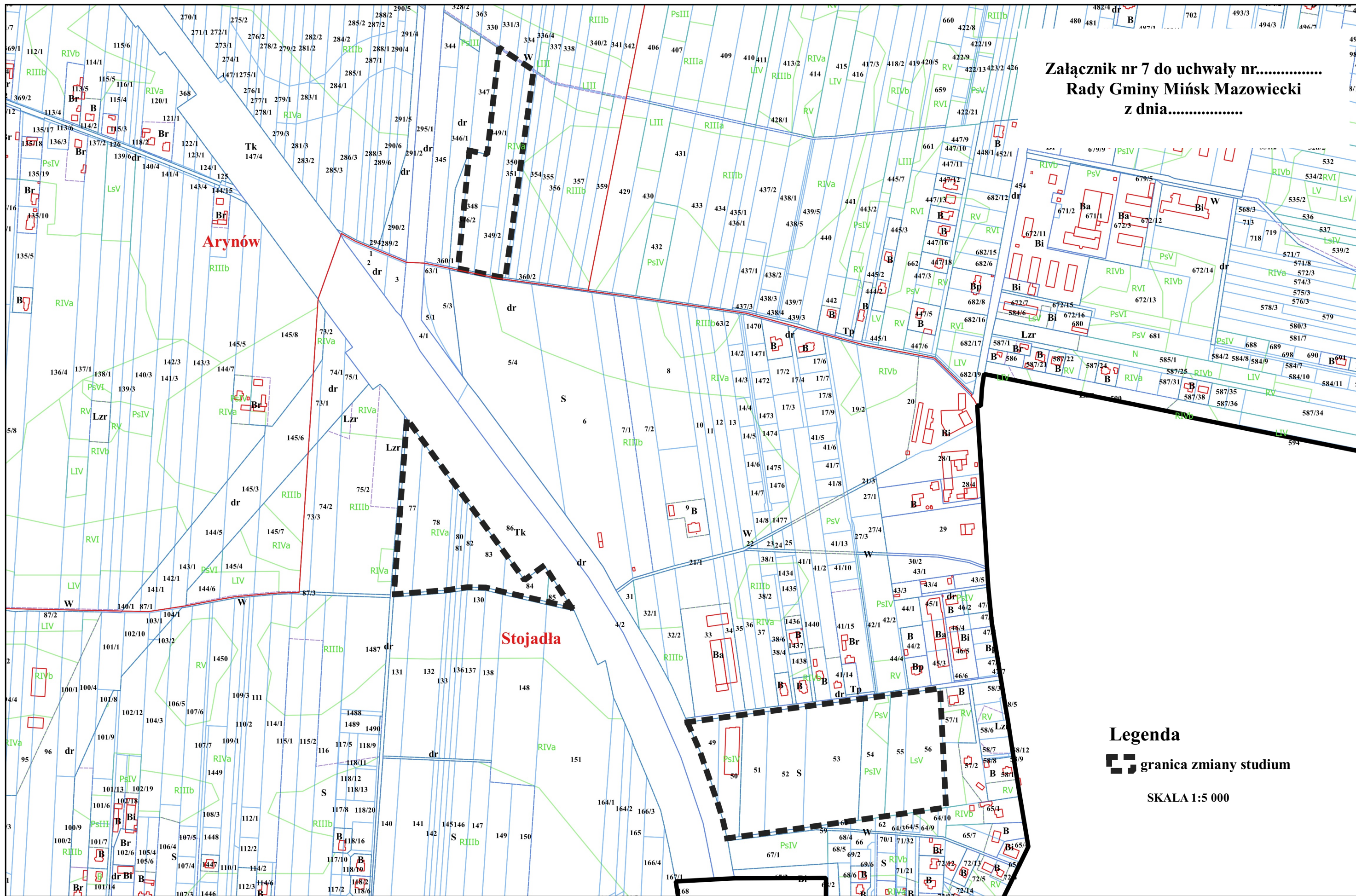


**Legenda**

 granica zmiany studium  
SKALA 1:5 000

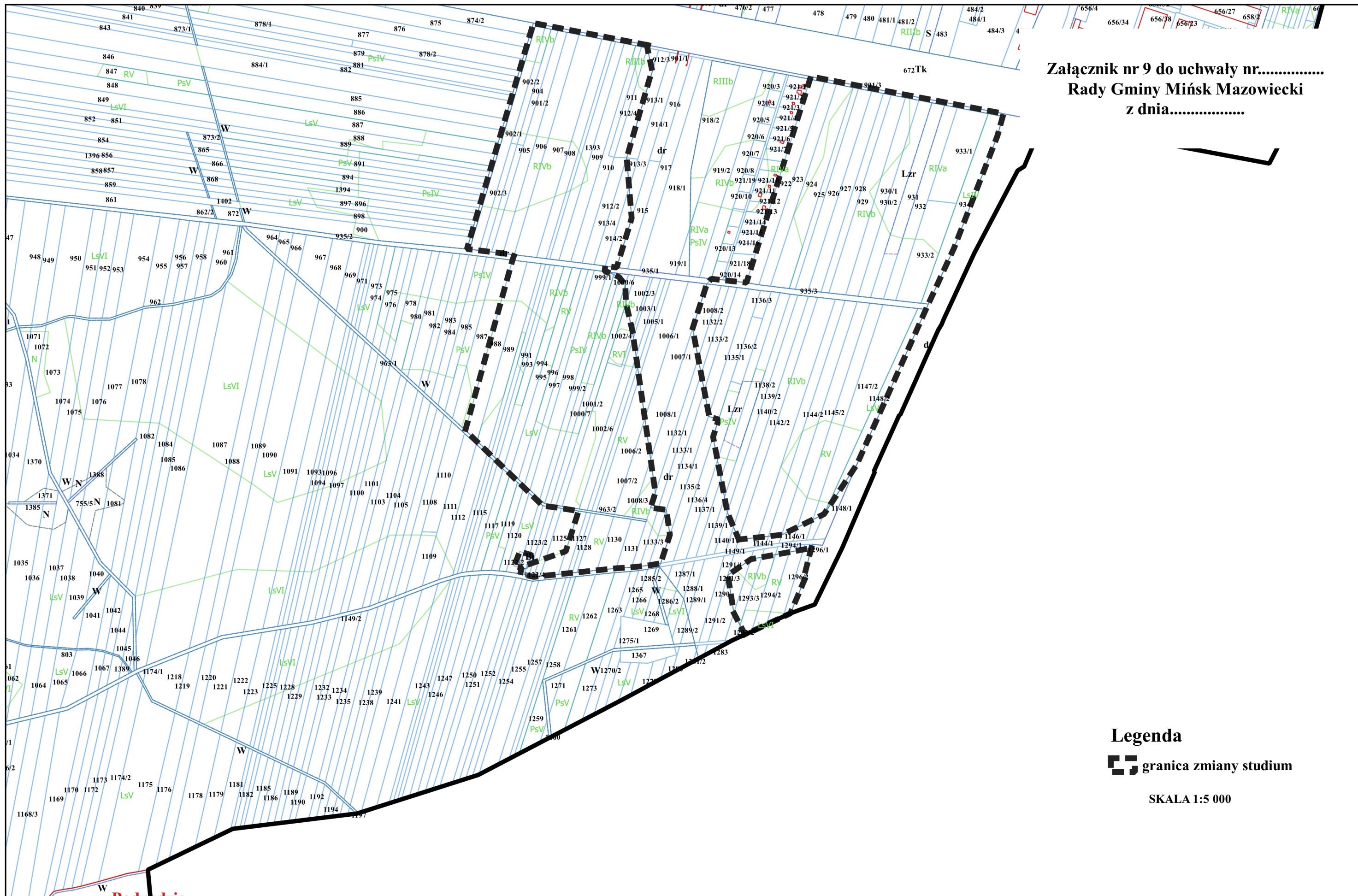


Załącznik nr 7 do uchwały nr.....  
Rady Gminy Mińsk Mazowiecki  
z dnia.....




**Legenda**  
[Symbol] granica zmiany studium  
SKALA 1:5 000



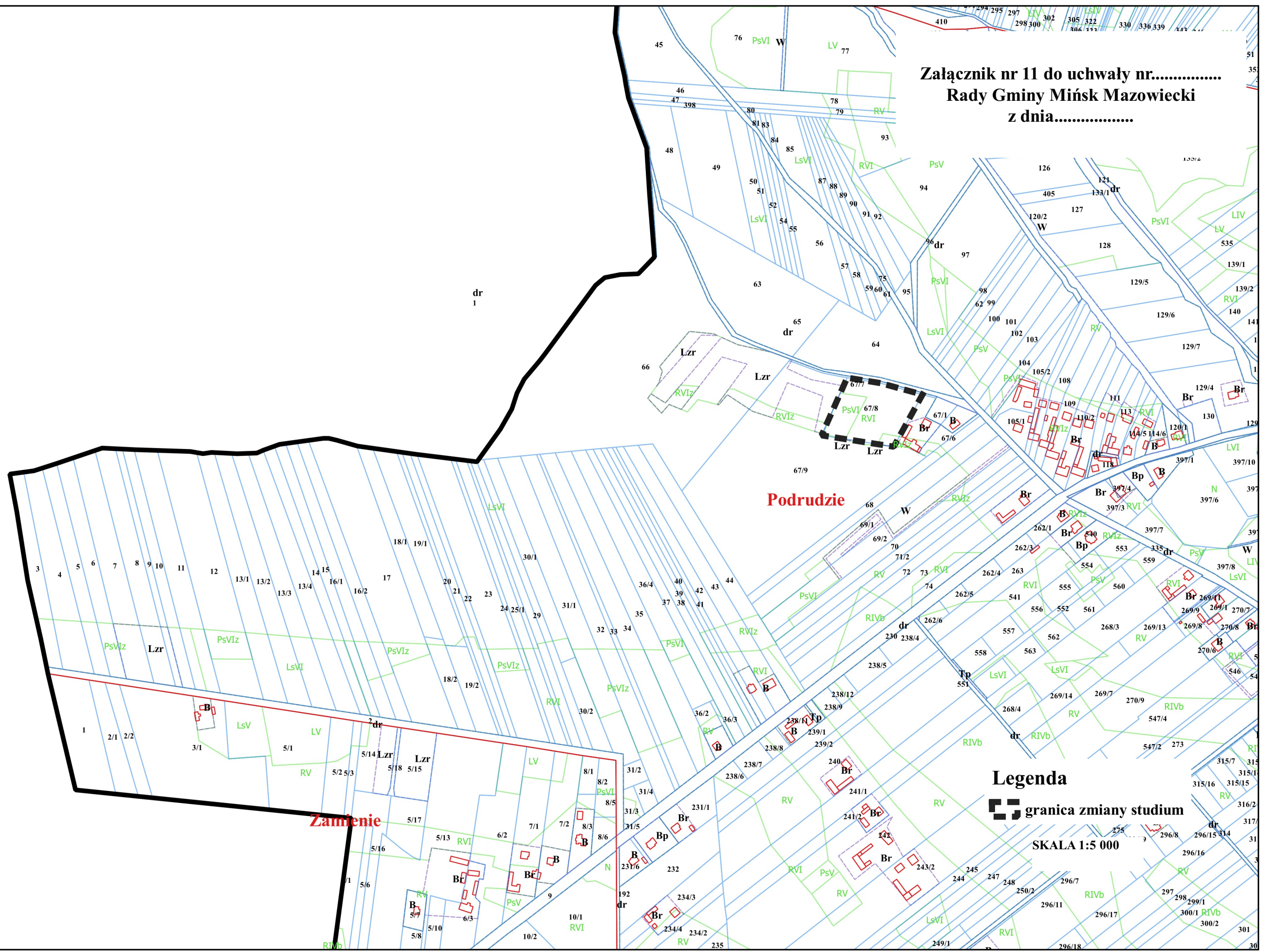


Załącznik nr 9 do uchwały nr.....  
 Rady Gminy Mińsk Mazowiecki  
 z dnia.....

**Legenda**  
 granica zmiany studium  
 SKALA 1:5 000



Załącznik nr 11 do uchwały nr.....  
Rady Gminy Mińsk Mazowiecki  
z dnia.....



**Podrudzie**

**Zamienie**

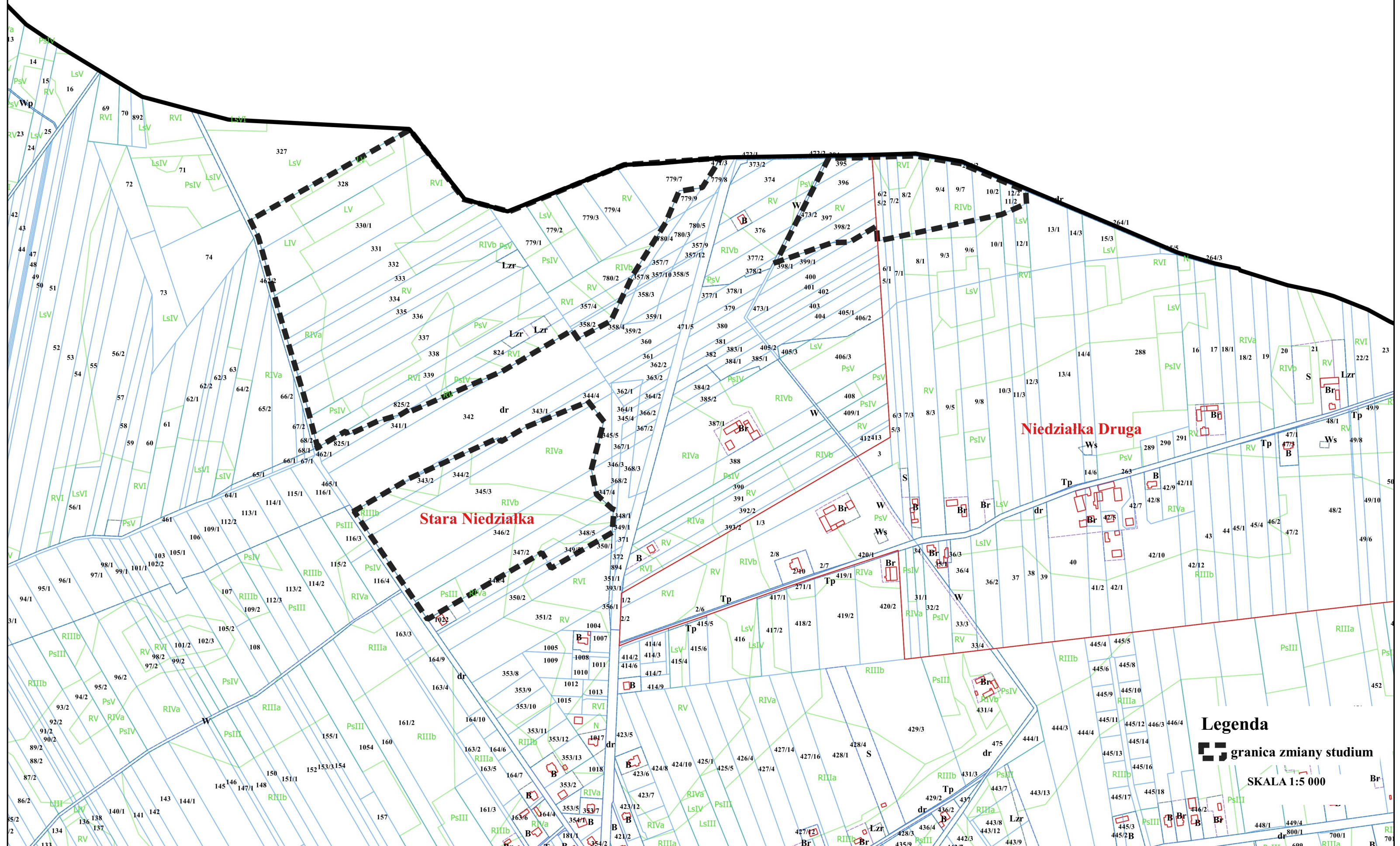
**Legenda**  
■ granica zmiany studium  
SKALA 1:5 000











Niedziałka Druga

Stara Niedziałka

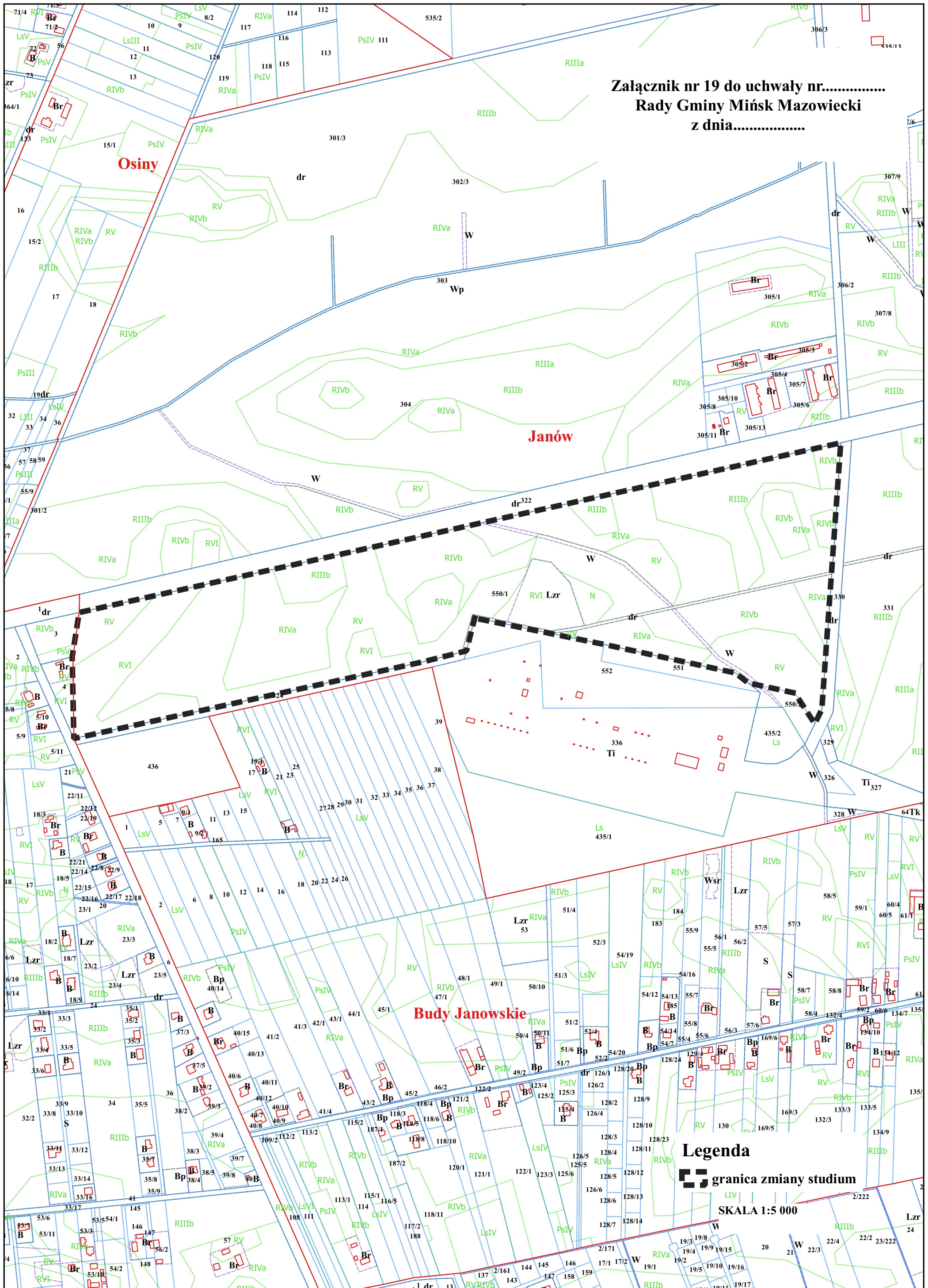
**Legenda**  
[Symbol] granica zmiany studium  
SKALA 1:5 000







Załącznik nr 19 do uchwały nr.....  
Rady Gminy Mińsk Mazowiecki  
z dnia.....

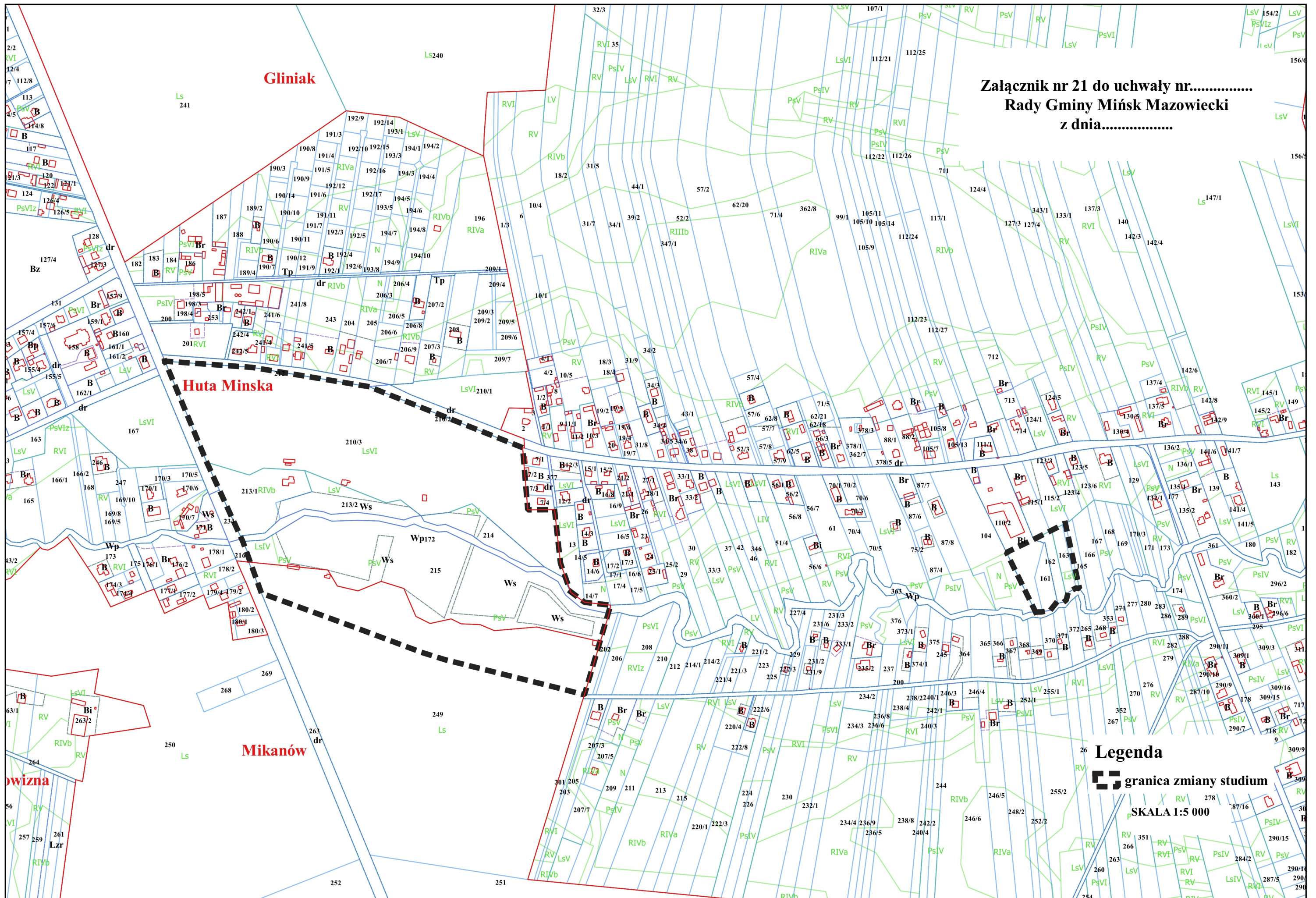


**Legenda**  
■ granica zmiany studium

SKALA 1:5 000



Załącznik nr 21 do uchwały nr.....  
Rady Gminy Mińsk Mazowiecki  
z dnia.....



**Legenda**  
[Symbol] granica zmiany studium

SKALA 1:5 000